

Стратегія розвитку Кагарлицької міської територіальної громади на 2026-2027 роки

2026

ВСТУП

1. КОРОТКА ХАРАКТЕРИСТИКА ГРОМАДИ

1.1. Історичний розвиток

1.2. Географічне розташування.

1.3. Природно-ресурсний потенціал.

1.4. Населення і трудові ресурси

1.5. Наявна інфраструктура.

1.6. Органи самоорганізації населення та громадські об'єднання

1.7. Інфраструктура туризму

1.8. Торгівля

1.9. Містобудівна документація

1.10. Економічний розвиток

1.11. Фінансовий стан та бюджет громади

1.12. Характеристика старостинських округів громади

2. ГОЛОВНІ ЧИННИКИ СТРАТЕГІЧНОГО ВИБОРУ

2.1. *SWOT- аналіз Кагарлицької територіальної громади*

2.2. Аналіз взаємозв'язків факторів SWOT. Порівняльні переваги, виклики і ризику Кагарлицької ТГ (ідентифікація пріоритетів розвитку)

3. СЦЕНАРІЇ РОЗВИТКУ ТЕРИТОРІАЛЬНОЇ ГРОМАДИ

4. СТРАТЕГІЧНЕ БАЧЕННЯ (ВІЗІЯ) РОЗВИТКУ ТЕРИТОРІАЛЬНОЇ ГРОМАДИ

5. СТРАТЕГІЧНІ, ОПЕРАТИВНІ ЦІЛІ ТА ЗАВДАННЯ РОЗВИТКУ ТЕРИТОРІАЛЬНОЇ ГРОМАДИ

6. СИСТЕМА УПРАВЛІННЯ, МОНІТОРИНГУ ТА ОНОВЛЕННЯ СТРАТЕГІЇ

6.1. Управління процесом реалізації Стратегії

6.2. Моніторинг впровадження Стратегії

7. ПЛАН КОМУНІКАЦІЇ ТА ІНКЛЮЗИВНОСТІ

8. ФІНАНСОВЕ ЗАБЕЗПЕЧЕННЯ

ДОДАТКИ

1. ВСТУП

Стратегія розвитку Кагарлицької міської територіальної громади на 2026–2027 роки є програмним документом, що визначає бачення майбутнього громади - формування привабливого, конкурентоспроможного та комфортного для життя простору, здатного забезпечити сталий соціально-економічний розвиток території.

Стратегія розвитку Кагарлицької міської територіальної громади на 2026–2027 роки поєднує бачення жителів громади щодо її майбутнього, результати аналізу соціально-економічного стану території, а також управлінські рішення органів місцевого самоврядування. Документ враховує сучасні виклики, які постали перед українськими громадами в умовах воєнних дій, необхідності відновлення інфраструктури та економіки, а також процесів європейської інтеграції України.

Стратегія визначає стратегічне бачення розвитку Кагарлицької громади, окреслює основні напрями розвитку, формує систему цілей та завдань, спрямованих на підвищення конкурентоспроможності території, розвиток місцевої економіки, покращення якості життя мешканців та ефективне використання ресурсного потенціалу громади.

Документ окреслює потенціал громади, визначає ключові пріоритети розвитку, формує рамки для подальших узгоджених дій органів місцевого самоврядування, бізнесу, громадськості та інших зацікавлених сторін.

Основою розроблення Стратегії розвитку Кагарлицької міської територіальної громади є залучення до її підготовки та реалізації широкого кола зацікавлених сторін - мешканців громади, представників бізнесу, громадських організацій, депутатського корпусу, виконавчих органів міської ради та експертного середовища. Такий підхід дозволяє врахувати інтереси різних соціальних груп та забезпечити формування спільного бачення майбутнього розвитку громади.

Підготовка Стратегії розпочата відповідно до рішення Кагарлицької міської ради VIII скликання від 04.09.2025 № 6595-74-VIII «Про підготовку Стратегії розвитку Кагарлицької міської територіальної громади на 2026–2027 роки». Зазначеним рішенням було утворено робочу групу з підготовки Стратегії розвитку громади, затверджено її склад, положення про робочу групу та план заходів із підготовки Стратегії.

Координацію роботи з підготовки Стратегії здійснювала робоча група, до складу якої увійшли представники органів місцевого самоврядування, депутати міської ради, представники бізнесу, керівники комунальних підприємств, старости старостинських округів, представники громадськості та інші зацікавлені сторони. Робоча група виконувала функції консультативно-дорадчого органу, що забезпечував організацію підготовки стратегічного документа, проведення обговорень, аналіз сильних і слабких сторін розвитку громади, визначення можливостей і загроз, а також формування стратегічного бачення розвитку територіальної громади.

Розроблення Стратегії здійснюється в межах проєкту, спрямованого на підтримку відновлення та розвитку територіальних громад Київської області. Метою проєкту є сприяння відновленню та розвитку територіальних громад Київської області - Медвинської, Кагарлицької та Немішаївської - через розробку стратегічних планів розвитку громад.

Проект впроваджується громадською організацією «Центр якості місцевого самоврядування» у партнерстві з Агенцією регіонального розвитку Київської області за фінансової підтримки Міжнародного фонду «Відродження» та Європейського Союзу.

У межах реалізації проекту було розроблено навчальну програму та проведено серію тренінгів для представників органів місцевого самоврядування громад-учасниць, спрямованих на формування практичних навичок у сфері стратегічного планування, управління проектами розвитку, формування портфелю публічних інвестицій, залучення інвестицій та впровадження принципів партисипативного планування. Навчальна програма також включала питання ролі територіальних громад у процесі європейської інтеграції та впровадження європейських стандартів управління розвитком на місцевому рівні.

Методологічно процес підготовки Стратегії ґрунтувався на Методичних рекомендаціях щодо порядку розроблення, затвердження, реалізації, проведення моніторингу та оцінювання реалізації стратегій розвитку територіальних громад, затверджених наказом Міністерства розвитку громад та територій України від 21.12.2022 №265, а також інших нормативно-правових актах у сфері стратегічного планування.

У Стратегії враховано:

- положення та завдання Державної стратегії регіонального розвитку на 2021-2027 роки;
- завдання і пріоритети Стратегії розвитку Київської області на 2021-2027 роки, затвердженої рішенням Київської обласної ради від 19 грудня 2019 року № 789-32-VII (із змінами).

Реалізація Стратегії передбачає розроблення та впровадження системи програм, проєктів і заходів соціально-економічного розвитку громади, спрямованих на досягнення визначених стратегічних цілей. Кожен проєкт та програма, що реалізовуватиметься громадою у період дії Стратегії, буде узгоджений із її стратегічними напрямками та індикаторами результативності.

1. КОРОТКА ХАРАКТЕРИСТИКА ГРОМАДИ

1.1. Історичний розвиток

Походження та перші згадки

Найімовірніше місто Кагарлик заснували берендеї — тюркське плем'я огузів, які були в союзі з Руссю та заселяли басейн річки Рось для охорони кордону. Існує дві тюркські теорії походження назви міста:

- існує гіпотеза, що Кагарлик був столицею печенігів Пачинакії, якою керували три орди — Явдіїртим, Кварципур і Хавусангіл, що виокремлювалися під назвою «кангар» («благородні») й очолювалися вихідцями з кочівницького протодержавного об'єднання Кангюй. Тому назва столиці Пачинакії звучала як «Кангарлик» («-лик» — суфікс). З часом назальне «-н» з вимови зникло, залишивши сучасну назву Кагарлик;
- за іншим поясненням назва походить від слова каганлик, що означало «каганова земля», тобто землі, які належали якомусь кагану, ватажку давніх тюркських племен.

Про давнє перебування людей на території Кагарлика свідчать численні археологічні пам'ятки на його околицях: кургани епохи бронзи та кургани з похованнями сарматського часу. До нинішніх днів збереглися і рештки Торчеського городища, що було центром осілих торків та берендеїв, які йшли за князями Київської Русі боротися з половцями. Згадки про нього з'являються ще в період Княжої доби (XI століття).

Засноване 1142 року як поселення, вперше згадується під назвою Городець, адже у сучасній центральній частині міста була зведена обнесена частоколом фортеця із вартовою вежею посередині. Південніше від Городця (нині — південна частина міста) оселилися тюркські люди, стійбище яких мало назву Хандиби. Згодом згадується під іншою назвою — Ерлик. Під час монголо-татарської навали поселення на території сучасного Кагарлика були зруйновані. Лише у другій половині XIV століття тут почали знову оселятися люди за допомогою осадницької політики Великого князівства Литовського.

Перша писемна згадка про власне Кагарлик належить до 1590 року, коли король Сигізмунд III Ваза віддав тамтешні землі волинському воєводі князеві Янушу Острозькому.

На початку XVII століття Кагарлик - центр староства. У 1644 році зведено фортецю, де розміщався гарнізон. Під час національної революції 1648-1676 Кагарлик входив до складу Канівського полку, тоді ж замок було знищено козаками. Після 1674 року - у складі Речі Посполитої. Як містечко Кагарлик згадується у письмових документах під 1765 роком, а за три роки під час Коліївщини (1768) загін повстанців на чолі з отаманом Я. Довгошиенком (Сачком) у Кагарлику вів бої з урядовими військами та озброєною шляхтою.

До 1793 року містечко належало графу Яну Яцеку Амору Тарновському. Після другого поділу Польщі (1793) Кагарлик відійшов до складу Російської імперії.

У складі російської імперії

У 1796 року Кагарлик увійшов до складу Київської губернії. Російський імператор Павло I подарував його й навколишні села (земельна ділянка загальною площею 23 160 десятин) Дмитру Трощинському, який побудував у Кагарлику Святотроїцьку церкву, а навпроти неї — власну садибу, флігелі та господарські

будинки. У середині XIX століття в Кагарлику побудовані рафінадний, винокурний, пивоварний заводи, суконна фабрика. В місті відбувалися масові ярмарки.

У цей час нащадки Дмитра Трощинського збанкрутували і продали садибу земельному банку. У 1875 році садибу Трощинських придбав Київський, Подільський і Волинський генерал-губернатор Михайло Чертков. У 1881 році він пішов у відставку і оселився в Кагарлику, де прожив майже 20 років, збудувавши Ольгинську церкву, школу ім. О. Черткової, лікарню, завершивши будівництво цукрового заводу. Михайло Чертков також запросив у маєток видатного садівника Бернгарда, задля здійснення докорінної реконструкції парку. На пагорбі Кагарлицького парку встановлена ротонда, алеї викладені з цегли, прокладено водогін для поливу, висаджені дерева й чагарники, які були завезені із Західної Європи та Америки. Вздовж алей були зведені альтанки та понад 20 мармурових скульптур, у тому числі 17, що зображували персонажів давньогрецької міфології.

Метричні книги, клірові відомості, сповідні розписи церков Святої Параскеви, Пресвятої Трійці, Святої Ольги м-ка Кагарлик (приписні сл. Занудівка (1810), Янівка) XVIII століття — Білоцерківського округу Київського нам., з 1797 року — Київського повіту Київської губернії; у XIX столітті — Кагарлицької волості Київського повіту Київської губернії зберігаються в ЦДІАК України.

Період XX століття

XX століття стало епохою глибоких і часто травматичних соціоекономічних та адміністративних трансформацій. Аналіз розвитку регіону демонструє низку ключових історичних розривів, які кардинально змінили соціальну структуру, економічний уклад і демографічну картину.

Історична траєкторія Кагарлицької громади з 1917 року була нерозривно пов'язана з проголошенням та існуванням Української Народної Республіки (УНР), до складу якої регіон увійшов з початком революційних подій. Проте подальший період, що охоплює 1918–1921 роки, став фазою надзвичайної політичної нестабільності та інтенсивної, багатовекторної боротьби за владу, яка відображала глибокі соціально-політичні розколи як на загальнонаціональному, так і на місцевому рівнях. Важливою подією, що засвідчує цей опір, є той факт, що перша спроба встановлення більшовицького режиму в Кагарлику вже у 1918 році була оперативно придушена українською владою. Цей епізод підкреслює як значну слабкість ранньої більшовицької експансії на Правобережжі, так і наявність дієвого апарату та військової сили українського державотворення. Як наслідок, політична консолідація в регіоні була затягнутою: стабільний радянський режим було остаточно встановлено лише у 1921 році. Ця затримка та фінальне закріплення влади ознаменували не лише завершення тривалого й руйнівного періоду "військового комунізму", але й створили необхідну політичну передумову для адміністративного та економічного закріплення нової влади.

Визначальним моментом для інституційного оформлення регіону стало 7 березня 1923 року, коли внаслідок адміністративно-територіальної реформи Кагарлик набув статусу районного центру. Це рішення стало ключовим маркером у перетворенні громади з аграрного поселення на адміністративно-управлінську одиницю. З 1932 року містечко перебувало у складі Київської області.

Голодомор 1932–1933 є найбільшою демографічною катастрофою 1930-тих років. Цей акт геноциду, спрямований на знищення українського селянства та

закріплення колективізації, призвів до загибелі близько 4000 осіб на території Кагарличчини. Економічним наслідком Голодомору стало повне руйнування традиційного аграрного устрою, ліквідація заможного та самостійного селянства та перехід до примусового, низькопродуктивного колгоспно-радгоспного господарювання. Вже до кінця 1930-х років режим політичних репресій поширився через "Великий терор", ліквідовуючи місцеву інтелігенцію, партійних і господарських працівників, що додатково декапітувало управлінський і соціальний потенціал території.

У серпні 1941 року Кагарлик було тимчасово окуповане нацистською Німеччиною. На відміну від суто військового управління, в місті було встановлено тимчасову цивільну німецьку адміністрацію, а сам Кагарлик включено до складу Райхскомісаріату Україна (РКУ). Цей факт свідчить про довгострокові плани нацистського режиму щодо управління та економічної експлуатації території, а не лише про тимчасову військову присутність. Окупаційний режим використовував ідеологічні маневри для дестабілізації радянської ідентичності. Водночас кагарличчани брали активну участь у бойових діях на фронтах, переважно у складі Червоної армії, виконуючи свій військовий обов'язок. Період окупації завершився 8 січня 1944 року рекупацією міста радянськими військами, залишивши після себе колосальні матеріальні збитки та ще одну хвилю людських втрат.

Післявоєнний період

Відновлення регіону після рекупації у січні 1944 року відбувалося в умовах остаточного закріплення колгоспно-радгоспної системи та суворого контролю над селянством. З середини 1950-х років акцент змістився на розвиток соціальної інфраструктури (будівництво шкіл, лікарень, житла), що було необхідним для відновлення демографічного потенціалу і слугувало компенсацією за відсутність політичних свобод.

Завершенням адміністративно-економічного розвитку стало набуття Кагарликом 25 серпня 1971 року офіційного статусу міста районного значення. Цей акт був інституційним підтвердженням його ролі як стійкого адміністративного, логістичного та економічного центру, що відображало зростання населення і розвиток місцевої переробної промисловості, орієнтованої на аграрний сектор. У подальші роки "доба розвинутого соціалізму" забезпечила інфраструктурну стабілізацію, але поступово призвела до економічної стагнації, що підготувало ґрунт для трансформацій кінця століття.

У незалежній Україні

Перехід території Кагарлицького району до ХХІ століття розпочався з рішучого політичного вибору: на Всеукраїнському референдумі 1 грудня 1991 року мешканці більшістю голосів підтримали відновлення державної незалежності України. Цей політичний акт негайно спричинив процеси декомунізації та утвердження національної ідентичності, символічно закріплені вже у першу річницю незалежності (24 серпня 1992 року) перейменуванням центральної вулиці міста з 50-річчя Жовтня на вулицю Незалежності.

Мешканці Кагарлика також відігравали активну роль у новітніх політичних трансформаціях, зокрема під час Революції Гідності, що знайшло свій вираз у рішучому акті 22 лютого 2014 року поваленням пам'ятників Леніну та Панасу Любченку, що стало символом заперечення тоталітарного спадку.

Новим етапом адміністративної трансформації стала реформа децентралізації, відповідно до якої 12 червня 2020 року була утворена Кагарлицька міська територіальна громада (ТГ). Цей інституційний процес супроводжувався ліквідацією Кагарлицького району та входженням Кагарлицької ТГ до складу Обухівського району Київської області.

Отже, територія сучасної Кагарлицької громади має тривалу та складну історію розвитку, що формувалася під впливом постійної зміни політичних режимів, адміністративних структур і воєнних подій. Від ранніх поселень і середньовічного укріпленого осередку до містечка, районного центру та сучасної територіальної громади, Кагарлик неодноразово зазнавав руйнувань, демографічних втрат і господарських змін, після яких відбувалося відновлення та подальший розвиток.

Події ХХ століття стали для громади особливо драматичними: революції, встановлення радянської влади, Голодомор, політичні репресії та нацистська окупація суттєво вплинули на чисельність населення, соціальну структуру та економічний уклад території. Післявоєнний період характеризувався відбудовою, розвитком соціальної інфраструктури та закріпленням статусу Кагарлика як адміністративного центру.

У період незалежності України історичний розвиток громади продовжився через процеси національного самовизначення, суспільно-політичної активності та адміністративних змін, що завершилися створенням Кагарлицької міської територіальної громади у 2020 році. В умовах воєнних дій громада, спираючись на свій попередній історичний досвід, намагається зберігати стабільність, шукати можливості для подальшого розвитку та не втрачати наявний соціально-економічний потенціал.

1.2. Географічне розташування.

Населені пункти територіальної громади розташовуються у південній частині Київської області (табл. 1.1). Адміністративний центр — місто Кагарлик. До складу громади увійшли 36 населених пунктів (м. Кагарлик та 35 сіл). Мінімальна відстань населених пунктів до адміністративного центру міста Кагарлик складає – 5 км, максимальна – 23 км. Відстань від адміністративного центру громади міста Кагарлик до міста Києва складає 80,8 км, до аеропорту «Бориспіль» - 98,9 км. Загальна площа громади складає – 672,102 км².

Таблиця 1.1. Населені пункти Кагарлицької громади

Територіальні одиниці	Площа, км ²	Кількість населення, тис осіб
Кагарлик	76,333	11,836
Буртівський старостинський округ (с. Бурти, с. Очеретяне)	39,16	1,407
Гороховський старостинський округ (с. Горохове, с. Горохівське)	21,48	0,506
Горохуватський старостинський округ (с. Горохуватка, с. Іванівка, с. Тарасівка)	28,666	0,516
Демівщинсько-Кадомський старостинський округ (с. Демівщина, с. Оріхове, с. Кадомка, с. Зорівка, с. Калинівка);	49,441	0,995
Зеленоярський старостинський округ (с. Зелений Яр)	21,439	0,537
Леонівський старостинський округ (с. Леонівка, с. Антонівка)	18,514	0,363
Липовецький старостинський округ (с. Липовець)	21,692	0,566

Ліщинський старостинський округ (с. Ліщинка, с. Тернівка, с. Расава)	31,337	0,612
Мирівський старостинський округ (с. Мирівка, с. Бендюгівка)	49,913	1,054
Новосілівський старостинський округ (с. Новосілки)	6,094	0,450
Переселенський старостинський округ (с. Переселення)	37,348	1,382
Слобідський старостинський округ (с. Слобода, с. Расава)	50,08	1,618
Ставівський старостинський округ (с. Стави)	31,183	1,272
Сущанський старостинський округ (с. Сущани)	16,295	0,526
Халчанський старостинський округ (с. Халча, Виселкове, Воронівка, Зікрачі)	52,17	0,623
Черняхівський старостинський округ (с. Черняхів)	47,89	1,088
Шпендівський старостинський округ (с. Шпендівка)	29,258	0,386
Шубівський старостинський округ (с. Шубівка, с. Землянка).	43,809	0,726
Разом	672,102	26,463

Сучасна демографічна ситуація в Кагарлицькій міській територіальній громаді склалася під впливом історичного розвитку території, природного та механічного руху населення.

Чисельність населення громади – 26 463 осіб: з них міське населення складає 11 836 осіб, сільське – 14 627 особи. Кількість виборців – 9 926 осіб. Кількість ВПО – 1 948 осіб. Середня щільність населення – 39,37 осіб/км², найбільша в місті Кагарлик – 155,06 осіб/км².

Міста-партнери: Лібуρν (Нова Аквітанія, департамент Жиронда), Французька республіка, Ігл-Маунтен, штат Юта, США.

Кагарлицька міська територіальна громада — територіальна громада в Україні, в Обухівському районі Київської області. Адміністративний центр — місто Кагарлик (рис.1.1). Кагарлицька міська територіальна громада — сформована на базі Кагарлицького району, який був утворений у 1923 році. Ліквідований у ході адміністративної реформи 2019-2020 років. Кагарлицька міська територіальна громада утворена у 2020 році шляхом об'єднання Кагарлицької міської ради та Бендюгівської, Буртівської, Горохівської, Горохуватської, Демівщинської, Зеленоярської, Зікрачівської, Кадомської, Леонівської, Липовецької, Ліщинської, Мирівської, Новосілівської, Переселенської, Расавацької, Слобідської, Ставівської, Сущанської, Халчанської, Черняхівської, Шпендівської, Шубівської сільських рад Кагарлицького району. Територія Кагарлицького району влилася до Обухівського. Територія громади є нерозривною, а її межі визначаються по зовнішніх межах юрисдикції колишніх органів місцевого самоврядування, що об'єдналися.

Кагарлицька територіальна громада розташовується в центральній частині Обухівського району Київської області (рис.1.2) та межує з територіальними громадами Обухівського та Білоцерківського районів:

- на півночі – Українська громада, Обухівський район;
- північний-захід – Обухівська громада, Обухівський район;
- на заході – Узинська громада, Білоцерківський район;
- південний-захід – Рокитнянська громада Білоцерківський район;

- південний-схід – Миронівська громада, Обухівський район;
- на сході – Ржищівська громада, Обухівський район.

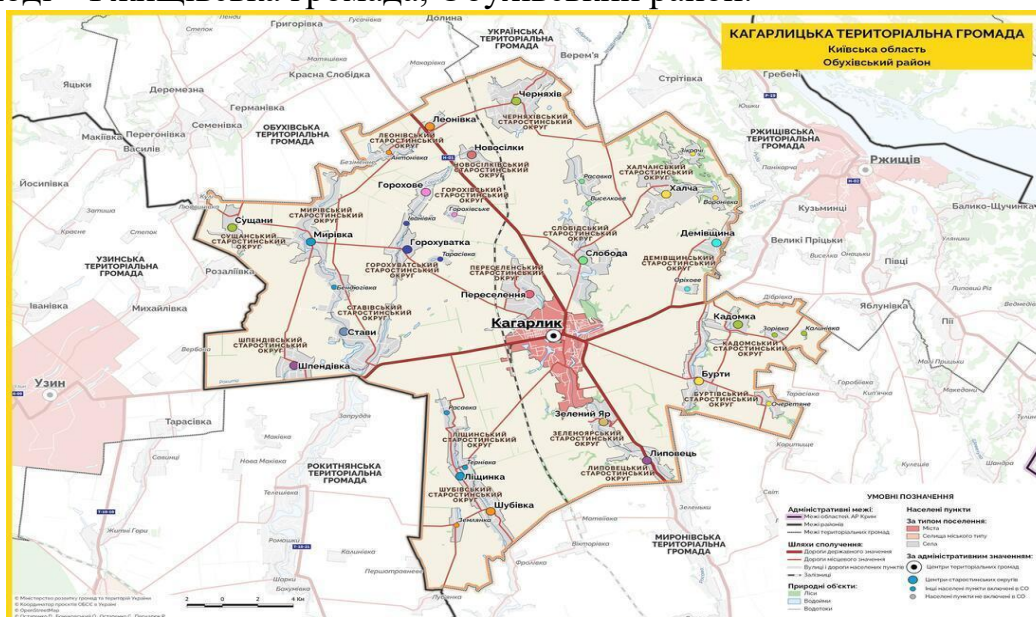


Рис. 1.1. Межі Кагарлицької ТГ

Джерело: https://kagarlyk-mrada.gov.ua/pro_gromadu

Відстань від м. Кагарлик до:



Рис. 1.2. Розташування Кагарлицької ТГ в межах Київської області

Джерело: <https://koda.gov.ua/wp-content/uploads/2025/03/strategiya-ko-2021-2027-nova-redakciya-1.pdf>

- районного центру м. Обухів – приблизно 38 км;
- порту в м. Одеса – 439 км;
- столиці м. Київ – 80,8 км;
- аеропорту «Бориспіль» – 98,9 км.

Кагарлицька міська територіальна громада має компактну та нерозривну територію з адміністративним центром у місті Кагарлик і відносно рівномірною просторовою доступністю населених пунктів. Розташування громади в центральній частині Обухівського району та на відстані близько 80 км від Києва і ключових транспортних об'єктів області можна вважати географічно вигідним з огляду на міжрегіональні зв'язки та адміністративну доступність.

Громада сформована у 2020 році внаслідок адміністративно-територіальної реформи, що зумовило зміну її меж і управлінської структури без порушення цілісності території. Демографічна структура характеризується переважанням сільського населення та низькою середньою щільністю населення.

Вплив повномасштабної війни проявляється насамперед у збільшенні фактичної чисельності населення за рахунок внутрішньо переміщених осіб (1 948 осіб), що створює додаткове навантаження на соціальну інфраструктуру громади та має враховуватися у подальшому плануванні її розвитку.

1.3. Природно-ресурсний потенціал.

Земельні ресурси.

За даними порталу Карта родючості ґрунтів України — SuperAgronom.com, на території Кагарлицької громади присутні такі ґрунти: чорноземи неглибокі лісостепові на лесових породах, чорноземи глибокі на лесових породах. Ґрунти Кагарлицької ТГ відносяться до категорії добре родючих. За 100-бальною шкалою вони перебувають в діапазоні 80-87 балів.

За останні 5 років агрохімічна паспортизація земель сільськогосподарського призначення, які знаходяться на території Кагарлицької міської територіальної громади, проводилася у 2021 році лише в окремих господарствах. Відповідно до агрохімічної карти порталу SuperAgronom.com ґрунти Кагарлицької ТГ за оцінкою рівня забезпеченості ґрунтів азотом (N), фосфором (P) і калієм (K) належать до групи помірного забезпечення. На більшій території громади ступінь еродованості ґрунтів до 20%, найбільш еродована – північна територія громади.

Структура землекористування Кагарлицької громади на 2024 рік має такий вигляд: найбільшу частку становлять землі сільськогосподарського призначення – 89,3%; землі лісогосподарського призначення – 3,7%; землі іншого призначення – 5% (табл. 1.2; рис.1.3).

Клімат

Клімат Кагарлицької громади помірно континентальний із чітко вираженими порами року. Йому притаманні тепле, іноді спекотне літо та відносно м'яка зима з нестійким сніговим покривом.

Середня максимальна температура повітря липня становить +26,7°C, що свідчить про тепле та комфортне літо, іноді з короткочасними періодами спеки. Середня температура січня дорівнює -3,6°C, а середня мінімальна температура

цього місяця — $-6,1^{\circ}\text{C}$, що характеризує зиму як помірно холодну. Абсолютні температурні екстремуми демонструють значні коливання: максимальна температура досягала $+38,4^{\circ}\text{C}$ (20 серпня 1946 року), а мінімальна — $-35,5^{\circ}\text{C}$ (9 січня 1935 року). Це свідчить про можливість короткочасних періодів як сильної спеки, так і суворих морозів, характерних для континентального клімату.

Таблиця 1.2. Структура землекористування Кагарлицької ТГ

№	Функціональне використання земель	Площа на 1 січня, га				
		2020	2021	2022	2023	2024
1	Сільськогосподарські землі	59978,2160	59978,2160	59978,2160	59978,2160	59978,22
2	Землі житлової забудови	427,8522	427,8522	427,8522	427,8522	427,8522
3	Землі громадської забудови					
4	Землі промисловості	146,2000	146,2000	146,2000	146,2000	146,2000
5	Землі транспорт та зв'язку					
6	Землі технічної інфраструктури	–	–	–	–	
7	Землі оборони	–	–	–	–	
8	Землі лісогосподарського призначення	2662,6700	2662,6700	2662,6700	2662,6700	2504,00
9	Землі водного фонду	752,9200	752,9200	752,9200	752,9200	752,9200
10	Землі іншого призначення	3212,1318	3212,1318	3212,1318	3212,1318	3370,7978
3 усіх земель	Землі природоохоронного призначення	–	–	–	–	-
	Землі оздоровчого призначення	–	–	–	–	-
	Землі рекреаційного призначення	–	–	–	–	-
	Землі історико-культурного призначення	29,5100	29,5100	29,5100	29,5100	29,5100
	Всього:	63997,3682	63997,3682	63997,3682	63997,3682	67209,5

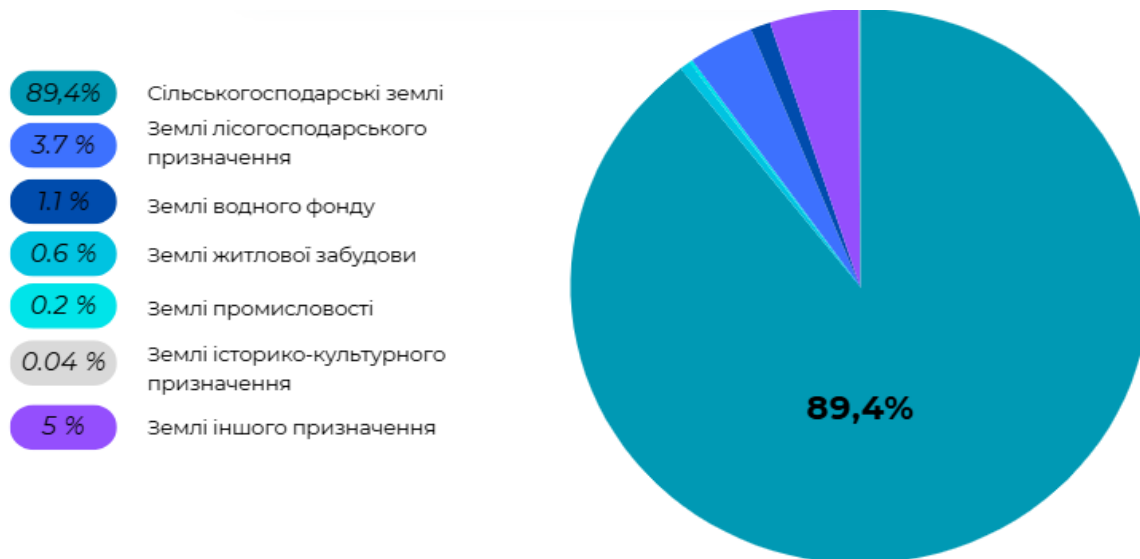


Рис. 1.3. Структура землекористування Кагарлицької територіальної громади, 2024 рік

За рік у середньому спостерігається приблизно 34 дні з туманом, що найчастіше трапляються восени та взимку. Переважаючі вітри мають швидкість близько 8–9 м/с (повторюваність перевищення 5%), що вказує на помірну вітрову активність, особливо у весняно-зимовий період.

Загалом клімат Кагарлицької громади сприятливий для проживання населення, ведення сільського господарства та відпочинку. Поєднання помірного тепла влітку, достатньої кількості опадів і м'якої зими створює комфортні умови для розвитку рослинності та господарської діяльності.

Заліснення

До адміністративно-територіальної реформи Кагарлицьке лісництво існувало як окремий структурний підрозділ (у складі тодішнього ДП «Кагарлицьке лісове господарство»), із загальною площею лісового фонду близько 1499 гектарів (рис. 1.4) і входило до складу «Ржищівського лісового господарства».

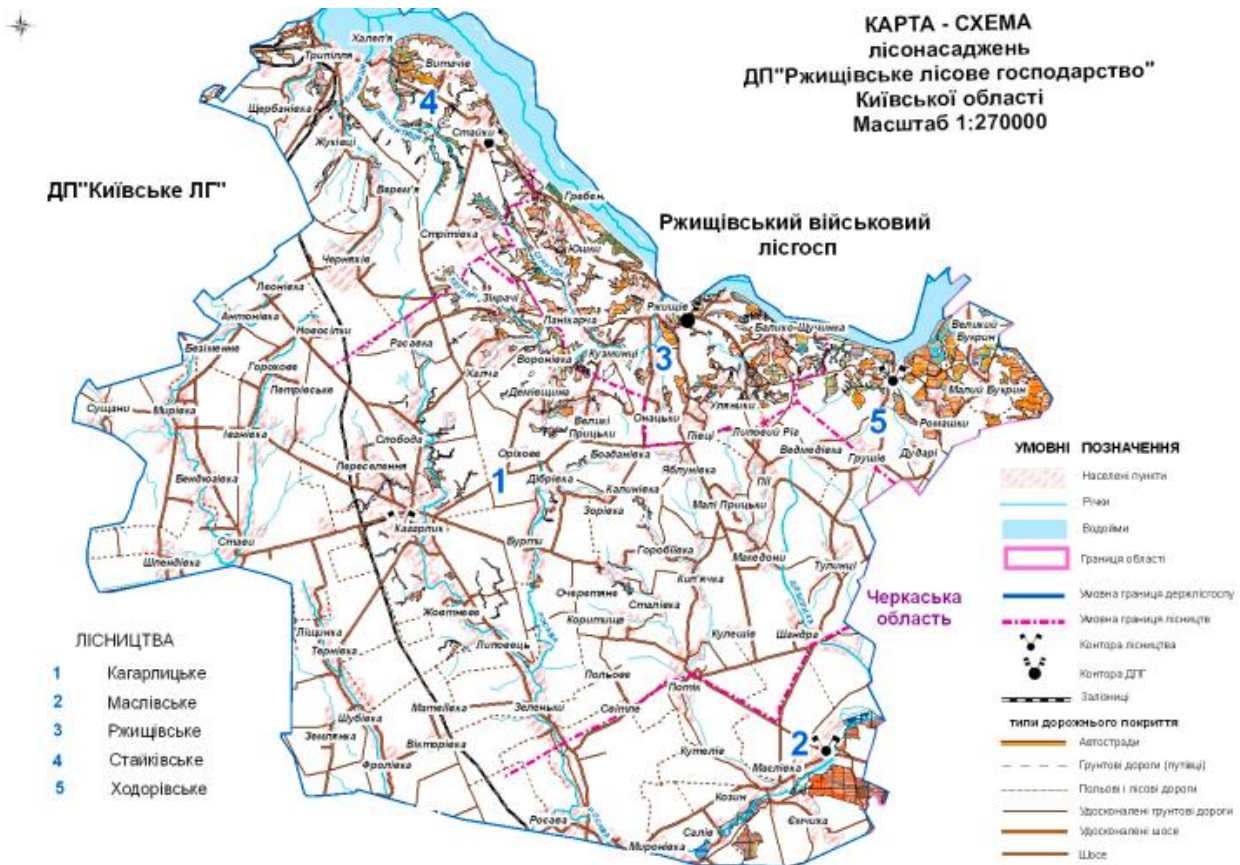


Рис.1.4. Кагарлицьке лісництво в складі «Ржищівського лісового господарства» до реорганізації в 2021 році

Джерело: <https://wood.openforest.org.ua/wp-content/uploads/2020/02/nti-5.pdf>

У межах реформи системи управління лісовою галуззю, проведеної Державним агентством лісових ресурсів України, відбулося укрупнення лісових господарств Київщини. Згідно з наказами ДАЛРУ, ДП «Ржищівське ЛГ» було реорганізовано (приєднано) до ДП «Богуславське лісове господарство» (тепер філія «Богуславське лісове господарство» ДП «Ліси України»).

У природних насадженнях домінує дуб звичайний (*Quercus robur*), який займає близько 50–60 % площі лісових масивів. Граб звичайний (*Carpinus betulus*) є типовою супутньою породою, що формує другий ярус у дубових деревостанах. Також поширеними породами дерев є: клен гостролистий, липа серцелиста, ясен звичайний — у мішаних насадженнях; сосна звичайна (*Pinus sylvestris*) — у штучних культурах і на легких піщаних ґрунтах; вільха чорна (*Alnus glutinosa*) — у заплавах і пониженнях.

Середній вік деревостанів: 60–80 років, із перевагою стиглих і середньовікових насаджень. Середня повнота насаджень: 0,7–0,8. Бонітет: I–II клас, що свідчить про добрі лісорослинні умови.

Лісництво веде лісове господарство переважно природоохоронного та рекреаційного спрямування:

- *Основні рубки:* догляду, санітарні, вибіркові — для оздоровлення деревостанів та оновлення лісів;
- *Відновлення:* лісові культури створюються переважно дубом і сосною;
- *Противерозійна функція:* ліси захищають схили балок і малих річок (зокрема басейни Стави та річки Кагарлик).

За матеріалами лісопатологічних оглядів та нумераційних відомостей, у лісництві наявні локальні осередки пошкоджень деревостанів, зокрема явища часткового всихання дуба й ураження листогризучими шкідниками в окремі роки. Також актуальними є ризики, які притаманні для лісостепової зони: посушливі періоди, що підсилюють стрес деревостанів; ерозійні явища на крутих терасах балок; ризики несанкціонованих рубок і порушень режиму охорони.

Управлінські заходи, що здійснюються або передбачені планом ведення лісового господарства:

- систематичний моніторинг санітарного стану й оперативна організація санітарних рубок;
- проведення захисних і доглядових рубок, спрямованих на підвищення стійкості насаджень;
- створення і догляд за лісовими культурами (дуб, сосна) у вогнищах рубок та деградованих ділянках;
- обмеження ерозійних процесів шляхом лісо-меліораційних заходів та укріплення першорядних балок;
- заходи з протипожежної безпеки (створення мінералізованих смуг, роз'яснювальна робота, патрулювання у високий сезон).

Лісові масиви Маслівського (Кагарлицького) лісництва виконують кілька взаємопов'язаних функцій, важливих для сталого розвитку громади: забезпечують охорону ґрунтового покриву і припиняють розповсюдження ерозії, регулюють гідрологічний режим балків і малих річок, сприяють збереженню видового різноманіття, виступають як рекреаційний ресурс для місцевого населення, а також — як джерело місцевої економічної активності (заготівля деревини, побічні продукти лісу, рекреація).

Водні ресурси

Територія являє собою плоску рівнину, слабо розчленовану долинами приток р. Росава та струмка, що протікає з півночі на південь. В межах міста ріка та її притоки зрегульовані ставками.

Територію міста в напрямку з південного сходу на південний захід пересікають дві балки. По першій з них протікає р. Росава, яка впадає в р. Рось. У другій балці, яка розташована південніше першої і паралельно їй, постійного водотоку немає. Водотік виникає тільки в період дощів чи під час сніготанення. На даний період стік обох балок зарегульований ставками.

На р. Росава і в балках є ряд ставків, які утворені за допомогою земляних гребель. В балці (район кагатних полів) розташовано 2 ставки, які використовуються для технічного водопостачання цукрового заводу.

Технічний стан існуючих невеликих по площі ставків переважно незадовільний. Внаслідок відсутності регулярної розчистки - ставки замулені, на мілководдях заросли очеретом і осокою.

Оцінка чутливості Кагарлицької ТГ до посухи. Кагарлицька громада розташована у південній частині Київської області, у межах Лісостепової зони України. Для цієї території характерний помірно континентальний клімат з теплим, іноді спекотним літом і відносно м'якою зимою. Однак за останні десятиліття спостерігається тенденція до підвищення середньорічної температури повітря та нерівномірного розподілу опадів, що суттєво підвищує ризики посушливих періодів.

За спостереженнями метеостанції Біла Церква (найближчої до громади), середня максимальна температура липня становить $+26,7^{\circ}\text{C}$, проте в окремі роки піднімається вище $+35^{\circ}\text{C}$. При цьому кількість днів із температурою понад $+30^{\circ}\text{C}$ за останні 20 років зростає майже вдвічі. Оподи у теплий період року мають зливовий і локальний характер, через що вода швидко стікає і не встигає накопичуватися в ґрунті. Це призводить до зниження вологості ґрунтів і зменшення водних запасів.

Ґрунтовий покрив громади представлений ґрунтами, які мають досить високий потенціал продуктивності, але водночас схильні до пересихання у разі тривалої відсутності опадів. Посушливі явища негативно впливають і на стан зелених зон населених пунктів громади. У періоди тривалої спеки спостерігається висихання газонів, кущів, дерев уздовж вулиць і в парках, що знижує рівень комфорту для мешканців та підвищує ризик перегрівання в умовах міських «теплових островів». Особливо чутливими є території з низькою лісистістю або без системи зрошення.

Оцінка чутливості до екстремальної жары

За останні десятиліття у межах Київської області, зокрема Обухівського району, спостерігається зростання середньорічної температури на $1,2\text{--}1,5^{\circ}\text{C}$ та збільшення кількості днів із температурою понад $+30^{\circ}\text{C}$.

У літні місяці (липень-серпень) спека часто триває кілька тижнів поспіль. У поєднанні з дефіцитом опадів це формує умови теплового стресу для населення, рослинності й інфраструктури. Кагарлицька громада розташована у лісостеповій зоні, на чорноземних ґрунтах, які добре накопичують тепло, але при тривалих спекотних періодах швидко пересихають.

Переважає відкрита агроландшафтна територія з незначними лісовими масивами (Кагарлицьке лісництво — 1499 га), що зменшує природну тіньову охорону. Населені пункти мають помірну кількість зелених насаджень, однак у центральних частинах щільність озеленення недостатня для зниження температури в міському середовищі.

Оцінка чутливості до екстремального холоду

Для території Кагарлицької громади характерна помірно континентальна зима з середньою температурою повітря в січні близько $-4\text{...}-6^{\circ}\text{C}$, однак у холодні періоди можливі різкі зниження до $-20\text{...}-25^{\circ}\text{C}$, а іноді — короткочасно до -30°C . У зимові місяці можливі перепади температур через часті відлиги, що призводить до утворення ожеледиці та обмерзання.

Кагарлицька громада розташована на височинній частині Київщини, де спостерігаються відкриті простори з підвищеною вітровою активністю, особливо взимку. Відсутність природних бар'єрів, таких як густі ліси, сприяє утворенню снігових заметів і переметів, особливо на сільських дорогах.

Річки, балки та пониження рельєфу створюють зони температурних інверсій, де холодне повітря застоюється, утворюючи локальні «морозні пастки».

Оцінка чутливості до екстремальних опадів

Територія громади характеризується помірно континентальним кліматом із середньорічною кількістю опадів близько $550\text{--}600$ мм.

Протягом останніх десятиліть відзначається збільшення кількості короткочасних, але інтенсивних зливових дощів, особливо у червні-серпні. Такі оподи мають локальний характер і часто супроводжуються грозами, поривчастим вітром та градом.

Зимові опади випадають переважно у вигляді снігу, проте через часті відлиги відбувається його неоднорідне танення, що також спричиняє тимчасові підтоплення у низинах. Кагарлицька громада розташована в межах Придніпровської височини, де переважають хвилясті вододільні рівнини з яружно-балковим рельєфом. Такі умови сприяють швидкому стоку поверхневих вод під час сильних злив, особливо на розораних схилах, що призводить до: розвитку ерозійних процесів, змиву родючого шару ґрунту, підтоплення окремих ділянок у пониженнях.

У межах міста Кагарлик та прилеглих сіл трапляються випадки забруднення та перенасичення дренажних систем, що погіршує водовідведення після інтенсивних опадів (табл.1.3).

Потенціал використання відновлюваних джерел енергії у Кагарлицькій міській територіальній громаді

Кагарлицька міська територіальна громада має значний потенціал для розвитку відновлюваної енергетики, що зумовлено поєднанням сприятливих кліматичних, природних та господарських умов. Клімат регіону характеризується помірно континентальним типом із тривалим теплим періодом та середньорічною кількістю сонячного сяйва близько 1800–2000 годин, що забезпечує передумови для активного використання сонячної енергії. Рівнинний рельєф та відкрита територія громади створюють можливості для встановлення як малих дахових сонячних електростанцій на будівлях приватного та комунального секторів, так і для розміщення наземних сонячних парків на деградованих або малопродуктивних землях. Сонячна енергетика залишається найбільш перспективним напрямом для громади з точки зору ефективності та екологічності.

Певні можливості має і вітрова енергетика, хоча середня швидкість вітру в межах громади становить близько 3,5–5 м/с, що є недостатнім для промислового виробництва електроенергії, проте сприятливим для застосування малих вітротурбін. Такі установки можуть забезпечувати енергетичну автономність окремих соціальних об'єктів, фермерських господарств або туристичних локацій. Поєднання вітрових і сонячних систем дозволяє створювати стабільні гібридні джерела енергії, що зменшують залежність громади від централізованих постачальників.

Таблиця 1.3. Оцінка чутливості Кагарлицької ТГ до екстремальних кліматичних умов

Кліматичний фактор	Основні вразливі сфери	Наслідки	Рівень чутливості
Екстремальна посуха	Сільське господарство, водні ресурси, зелені насадження.	Висихання ґрунтів, зниження врожайності, дефіцит води, деградація родючості земель, падіння рівня ґрунтових вод.	Високий
Екстремальна жара	Здоров'я населення, міські зелені зони, інфраструктура.	Підвищення кількості теплових ударів, пошкодження зелених насаджень, збільшення енергоспоживання на кондиціонування, ризик загорянь.	Високий
Екстремальний холод	Енергетика, транспорт, ЖКГ, здоров'я	Підвищення витрат на опалення, руйнування дорожнього покриття, збільшення навантаження на енергосистему,	Середній

	населення.	обмороження.	
Екстремальні опади	ЖКГ, сільське господарство	Збитки для приватного сектору, особливо малозабезпечених домогосподарств, пошкодження інфраструктури (дороги, комунікації, мости), підвищення ризику забруднення водних джерел, негативний вплив на сільське господарство — вимивання родючого шару ґрунту, затоплення посівів	Середній

Високий потенціал у межах громади має біоенергетика. Кагарлицька громада є аграрно орієнтованою, із розвиненим рослинництвом і тваринництвом, що генерує значні обсяги органічних відходів, придатних для переробки у біопаливо. Використання соломи, відходів кукурудзи, соняшнику, а також гною та решток переробки сільськогосподарської продукції може забезпечити виробництво твердого палива, біогазу або брикетів. Перехід на використання місцевих видів біомаси у системах теплопостачання комунальних закладів - шкіл, дитсадків, амбулаторій - є економічно доцільним і сприяє енергетичній незалежності громади.

Гідроенергетичний потенціал території є низьким, оскільки місцеві річки, зокрема Росава та її притоки, мають незначний водозбір і слабо виражений перепад висот. Утім, у перспективі можна розглядати можливість облаштування мінігідроелектростанцій локального значення на невеликих водоймах для потреб рекреаційних або господарських об'єктів.

Стан довкілля

Протягом останнього десятиріччя в Україні продовжується прогресуюче накопичення відходів, не є винятком і Кагарлицька територіальна громада. Однією з головних проблем є стихійні сміттєзвалища, що виникають через накопичення побутових та інших відходів у місцях, не призначених для їх утилізації. Найчастіше вони розташовані на околицях населених пунктів, пустирях, лісосмугах та поблизу водних об'єктів. Стихійні звалища негативно впливають на стан довкілля: забруднюють ґрунти та водні ресурси, стають джерелом поширення шкідливих мікроорганізмів і гризунів, загрожують рослинному і тваринному світу, а також погіршують естетичний вигляд території.

На території Кагарлицької громади функціонує спеціалізована база для утримання транспортних засобів та механізмів, призначених для збирання та перевезення побутових відходів. Вона розташована за адресою: Обухівський район, м. Кагарлик, вул. Білоцерківська, 1. База включає автогараж площею 85,49 м², розрахований на одночасне розміщення двох транспортних засобів. До парку техніки входять:

- *Сміттєвоз ГАЗ 3307 (модель КО-413)* — використовується для перевезення твердих побутових відходів (ТПВ);
- *Автомобіль ГАЗель* — призначений для перевезення ПЕТ-пляшок та іншого вторсировинного матеріалу.

В межах міста Кагарлик розташовується 56 контейнерів для зберігання побутових відходів, об'ємом 0,75 м³ кожен; 20 контейнерів для зберігання вторинної сировини (сортування), об'ємом від 1,3 до 2,6 м³. Технічний та

санітарний стан контейнерних майданчиків задовільний (усі мають тверде покриття, огорожу та під'їзні шляхи).

Стан якості води питної централізованого та нецентралізованого водопостачання

За результатами проведених лабораторних досліджень якості та безпеки питної води із мережі комунального водогону у 2022-2025 роках не відповідали вимогам проби води питної за мікробіологічними показниками – виявлені загальні колі форми бактерії та санітарно-хімічними показниками – виявлені перевищення: по забарвленості – в 2,0-3,5 рази; по залізу загальному – в 1,5-4,0 рази; каламутності – в 1,6-4,8 разів; загальній жорсткості – в 1,0-1,5 рази.

За результатами проведених лабораторних досліджень якості питної води із відомчих водогонів (КНП КМР «Кагарлицька БЛ», м. Кагарлик) у 2022-2025 роках не відповідали вимогам ДСанПіН 2.2.4.-171-10 «Гігієнічні вимоги до води питної, призначеної до споживання людиною» проби води питної за мікробіологічними показниками – виявлені загальні колі формні бактерії та санітарно-хімічними показниками – виявлено перевищення: по забарвленості – в 1,5-3,0 рази; залізу загальному – в 3,5-15,0 разів; каламутності – в 1,2-6,8 разів; загальній жорсткості – в 1,0-2,5 разів.

За результатами проведених лабораторних досліджень якості питної води із мережі сільського водогону с. Стави та с. Бурти у 2022-2025 роках не відповідали вимогам проби води питної за санітарно-хімічними показниками – перевищення виявлено: по загальній жорсткості – в 1,5 рази; каламутності – у 4,5-6,0 разів; забарвленості – у 1,4 рази; залізу загальному – у 10,5 разів (табл. 1.4).

Позитивні проби за мікробіологічними показниками не реєструвалися.

Присутність коліформ у воді питній вказує на можливе фекальне забруднення та ризик наявності патогенних мікроорганізмів. Крім того, різке підвищення цього показника може свідчити про появу джерела забруднення або виникнення умов для вторинного розмноження мікроорганізмів.

Збільшення вмісту заліза загального у воді питній в розподільчій мережі, може свідчити про вторинне забруднення води безпосередньо у водопровідних мережах на її шляху до споживача за рахунок їх зношеності та аварійності.

Таблиця 1.4.Якість питної води централізованого та нецентралізованого водопостачання

Показник	Комунальний Водогін	Відомчий Водогін (КНП КМР «Кагарлицька БЛ»)	Сільські Водогони (с. Стави, с. Бурти)
Залізо загальне (Fe)	↑ в 1,5–4,0 рази	↑ в 3,5–15,0 рази	↑ в 10,5 рази
Каламутність	↑ в 1,6–4,8 рази	↑ в 1,2–6,8 рази	↑ в 4,5–6,0 рази
Забарвленість	↑ в 2,0–3,5 рази	↑ в 1,5–3,0 рази	↑ в 1,4 рази
Загальна жорсткість	↑ в 1,0–1,5 рази	↑ в 1,0–2,5 рази	↑ в 1,5 рази

Стан якості води в 2022 році

У 2022 році із джерел нецентралізованого водопостачання (індивідуальні колодязі) досліджено 34 проби води питної на санітарно-хімічні показники, із них 17 проб води не відповідали вимогам – виявлено перевищення по вмісту нітратів у 1,2-8,2 рази (м. Кагарлик, вул. Любченка; вул. Семеренка, 7; вул. Столична, 3;

вул. Піонерська, 26; вул. Довженка, 50; вул. Маяковського, 29; вул. Каштанова, 2; вул. Столична, 5; вул. Тюленіна, 8; с. Мирівка, вул. Маслянікова, 47; вул. Пролетарська, 112; вул. Шевченка, 2; с. Халча, пр. Новий, 2; с. Слобода, вул. Лісова; вул. Миру, 42; с. Бурти, вул. Тутукіна, 18; с. Переселення, вул. Л. Українки, 32).

Із колодязів загального користування досліджено 12 проб питної води на мікробіологічні та санітарно-хімічні показники, із них 6 проб питної води не відповідали вимогам за санітарно-гігієнічними показниками, а саме: по вмісту нітратів виявлено перевищення у 1,5-2,5 рази (вул. Білоцерківська, 2; вул. Гайдая, 5; вул. Дачна, 6).

Стан якості води в 2023 році

У 2023 році із джерел нецентралізованого водопостачання (індивідуальні колодязі) досліджено 27 проб на санітарно-хімічні показники, із них 16 не відповідали вимогам по вмісту нітратів – виявлено перевищення у 1,4-12,5 рази (м. Кагарлик, вул. Надцадзовська, 25; вул. Горького 142; вул. Славянка 9; вул. Піонерська 30; вул. Берегова 3; вул. Маяковського 29; вул. Маяковського 27; вул. Маяковського 29; вул. Каштанова, 7; вул. Франка 38 (2 проби); вул. Піонерська, 26; вул. Паркова 28; с. Бурти, вул. Садова 6; вул. Білика 18; с. Стави, вул. Центральна 99).

Із шахтних колодязів досліджено 2 проби води, які не відповідали вимогам по вмісту нітритів (с. Стави, вул. Центральна, 81-А водневий показник занижений у 1 раз; с. Бурти, вул. Жовтнева, 58, – вміст нітратів перевищений у 2,5 рази та загальна жорсткість перевищена у 1,3 рази).

Із колодязів загального користування досліджено 6 проб води на мікробіологічні та санітарно-хімічні показники, із них 2 проби води не відповідали вимогам за санітарно-хімічними показниками, а саме: по загальній жорсткості виявлено перевищення у 1,2 рази (м. Кагарлик, вул. Паркова, 4) та по вмісту нітратів – перевищення у 5,3 рази та загальної жорсткості – у 1,8 раз (м. Кагарлик, вул. Білоцерківська, 2).

Стан якості води в 2024 році

За 2024 рік із колодязів загального користування досліджено 8 проб питної води на мікробіологічні та санітарно-хімічні показники, із них 3 проби питної води не відповідали вимогам за санітарно-гігієнічними показниками, а саме: по вмісту нітратів виявлено перевищення у 2,5 рази та загальної жорсткості – у 2,0 рази (м. Кагарлик, вул. Дачна, 6), по вмісту нітратів – перевищення у 1,0 раз (м. Кагарлик, вул. Білоцерківська, 2), по вмісту нітратів – перевищення у 2,5 рази та загальної жорсткості у 2,0 рази (м. Кагарлик, вул. Гайдая, 5).

Стан якості води в 2025 році

За 9 місяців 2025 року із колодязів загального користування досліджено 4 проби питної води на мікробіологічні та санітарно-хімічні показники, із них 2 проби не відповідали вимогам за санітарно-гігієнічними показниками, по вмісту нітратів виявлено перевищення у 1,0-2,5 рази (м. Кагарлик, вул. Білоцерківська, 2; вул. Білоцерківська, 8).

Дані моніторингу рівнів забруднення атмосферного повітря

На території населених пунктів Кагарлицької міської територіальної громади відсутні промислові підприємства, які є потужними технічними (ТЕС, цементні заводи тощо) та хімічними (чорна та кольорова металургія, підприємства хімічної

промисловості тощо) джерелами викидів забруднюючих речовин в атмосферне повітря. Основними підприємствами, що формують економічну базу громади є об'єкти малого та середнього бізнесу, а також сільське господарство, лісове господарство, АЗС, об'єкти громадського харчування та торгівлі. Переважна більшість об'єктів відносяться до IV та V класу небезпеки.

В межах населених пунктів Кагарлицької міської територіальної громади у 2022 році була визначена контрольна точка моніторингу атмосферного повітря в м. Кагарлик, вул. Каштанова, 16.

За 2022 рік проведено 21 вимірювання атмосферного повітря на вміст азоту діоксиду, сірчистого ангідриду, оксиду вуглецю, вуглеводні (по метану), аміаку. За результатами лабораторних досліджень протягом 2022 року не реєструвались перевищення гранично допустимих концентрацій в атмосферному повітрі.

В 2023-2025 роках заміри атмосферного повітря в контрольній точці не проводилися.

Дані моніторингових спостережень за станом водного басейну

В межах населених пунктів Кагарлицької міської територіальної громади моніторинг здійснювався у контрольних точках постійного спостереження якості води річки Росава на відповідність вимогам наказу МОЗ України № 721 від 02.05.2022 року «Гігієнічних нормативів якості водних об'єктів для задоволення питних, господарсько – побутових та інших потреб населення» (табл. 1.5).

Таблиця 1.5. Моніторинг якості води в контрольних створах р. Росава

Контрольний створ	Кількість досліджених проб	Кількість проб, що не відповідали вимогам	Виявлені перевищення по показниках
№ 52 – р. Росава (рекреаційна зона відпочинку) м. Кагарлик, вул. Тітова	29	4	за вмістом заліза виявлено перевищення у 3,7 рази, розчиненого кисню – виявлено заниження в 2 рази та за мікробіологічним показником, а саме: індекс ЛКП складав 12 000 /дм ³ – 24000/дм ³ при нормі не більше 5000 /дм ³
№ 53 – р. Росава вище скиду стічних вод від КОС м. Кагарлик	12	2	індекс ЛКП складав 24 000 /дм ³ при нормі не більше 5000 /дм ³ санітарно-гігієнічними показниками – вміст заліза перевищував у 4 рази, перевищення сухого залишку виявлено у 1 раз, амонію – у 1,5 рази
№ 54 – р. Росава нижче скиду стічних вод від КОС м. Кагарлик	12	3	вміст заліза перевищував у 4 рази, сухого залишку у 1 раз, амонію у 1,5 рази та за мікробіологічними показниками – індекс ЛКП складав 24000/дм ³ при нормі не більше 5000/дм ³

Об'єм зворотних вод без норм, чистих становить 0,09 млн.м³, у 2023 році кількість забруднюючих речовин (сульфати та хлориди) разом зі зворотними водами становили 8,8 т.

Дані моніторингу акустичного забруднення

Моніторингові лабораторні дослідження рівнів шуму, вібрації на території Кагарлицької міської територіальної громади протягом 2022-2025 років не проводились.

Дані моніторингу радіаційного фону

Протягом 2022-2025 років проводились щорічні разові контрольні радіаційні виміри в відкритій місцевості, територіях та в приміщеннях закладів дошкільної освіти, загальноосвітніх навчальних закладів Кагарлицької міської територіальної громади, показники природного гама-фону коливались в межах від 0,10 мкЗв /год до 0,26 мкЗв /год, перевищень нормативних показників не реєструвалося.

Отже, Кагарлицька міська територіальна громада має потужну природно-ресурсну основу, сформовану передусім за рахунок значної частки сільськогосподарських угідь і наявності добре родючих чорноземних ґрунтів із високими бонітетними показниками. Це обумовлює аграрну спеціалізацію громади та створює об'єктивні передумови для розвитку сільського господарства. Водночас природні умови території характеризуються підвищеною вразливістю до кліматичних факторів — посух, екстремальної жари та інтенсивних опадів, що у поєднанні з ерозійними процесами, обмеженою лісистістю та незадовільним станом частини водних об'єктів формує довгострокові екологічні ризики.

Офіційні дані моніторингу за 2022–2025 роки свідчать про системні порушення санітарно-хімічних і, подекуди, мікробіологічних показників питної води у централізованих і нецентралізованих джерелах водопостачання, а також про наявність забруднення у водах річки Росава в межах населених пунктів громади. Виявлені перевищення, зокрема за вмістом заліза, нітратів, каламутності та індексу лактозопозитивних кишкових паличок, вказують на зношеність водопровідних мереж, ризики вторинного забруднення та недостатню ефективність водоохоронних заходів.

В умовах повномасштабної війни природно-ресурсна база громади не зазнала безпосередніх змін, однак істотно трансформувалися умови її використання та охорони. Воєнний стан обмежує фінансові та організаційні можливості для модернізації інженерної інфраструктури, відновлення водних об'єктів, ліквідації стихійних сміттєзвалищ і реалізації комплексних природоохоронних програм.

Разом із тим офіційні дані підтверджують, що у 2022–2025 роках у громаді зберігався базовий рівень екологічного моніторингу: проводилися лабораторні дослідження якості питної води, контроль стану вод річки Росава у визначених створах та регулярні радіаційні вимірювання. У сукупності зазначені чинники вказують на те, що подальший сталий розвиток Кагарлицької міської територіальної громади потребує поєднання збереження та раціонального

використання природно-ресурсного потенціалу з посиленням систем екологічного управління. Особливої актуальності набувають заходи з покращення якості питної води, протидії деградації ґрунтів, управління водними ресурсами та відновлення повноцінного екологічного моніторингу після стабілізації безпекової ситуації.

1.4. Населення і трудові ресурси

Чисельність населення громади – 26 653 осіб: з них міське населення складає 12 375 осіб (46,4%), сільське – 14 278 особи (53,5%) (рис 1.5.)

Найбільша кількість сільських жителів зареєстрована у Слобідському, Буртівському, Ставівському, Переселенському, Черняхівському та Мирівському старостинських округах (більше 1000 осіб). Найменшу кількість населення мають Шпендівський та Леонівський старостинські округи.

В межах Кагарлицької громади проживає 2 813 осіб (10,6% від загальної чисельності населення громади), що мають статус ВПО. Більшість з них – в місті Кагарлик (1948 осіб, або 69%) (рис.1.5)

По окремих старостинських округах ВПО розподілені нерівномірно: найбільша кількість зареєстрована у Шубівському та Халчанському (відповідно 251 та 201 особа), а найменші показники у Сущанському та Липовецькому округах – по дві особи.

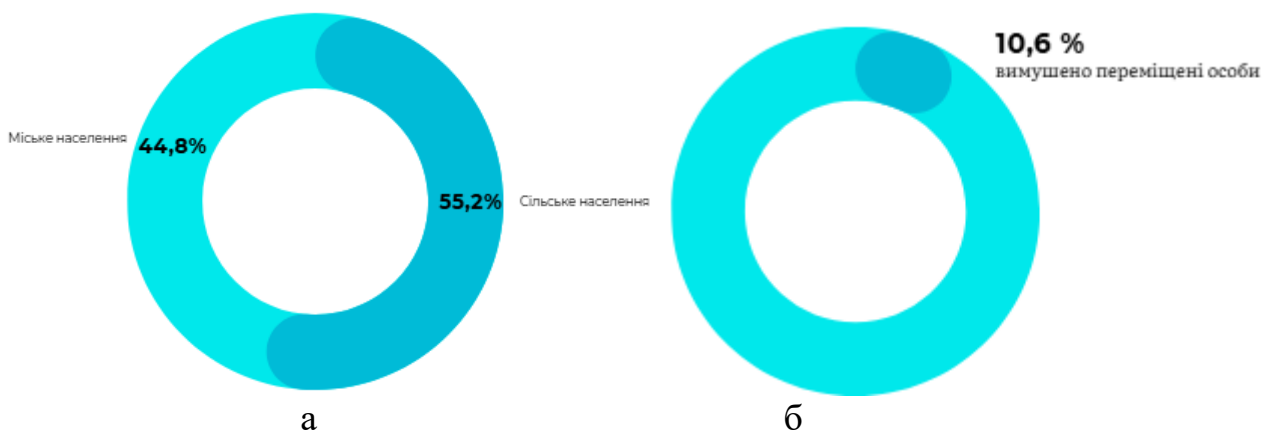


Рис.1.5. Структура населення

а – розподіл міського та сільського населення; б – частка ВПО від загальної кількості населення громади

Кількість виборців у громаді – 21 840 осіб, з них 9926(46%) проживають у місті Кагарлик, а 54% - у старостинських округах.

У сільській місцевості найбільшу кількість виборців зареєстровано у Слобідському, Переселенському та Буртівському округах (більш як 1200 осіб), що є закономірним, зважаючи на значну кількість жителів саме на цих територіях. Найменша кількість виборців – Леонівський та Шпендівський округи (309 і 338 осіб відповідно).

Кагарлицька громада має досить низькі показники щільності населення у порівнянні з іншими громадами області (табл.1.6).

Стан здоров'я населення.

Моніторинг стану здоров'я населення Кагарлицької громади за період 2021–2025 років (станом на 01.10.2025) базувався на аналізі частоти випадків травматизму, отруєнь, онкологічних захворювань та патологій ключових систем організму (табл. 1.7).

Таблиця 1.6. Демографічна характеристика Кагарлицької міської територіальної громади у контексті району та області

	Площа, км ²	Площа у % до загальної площі району/ області	Населення	Населення у % до загального населення району/ області	Щільність населення, осіб/км ²
Кагарлицька міська територіальна громада	672		26463		39,37
Обухівський район	3635	18,4	229518	11,5	63,07
Київська область	28121	2,4	1795079	1,47	63,83

Результати аналізу свідчать про відносну стабільність епідеміологічної ситуації: річні коливання захворюваності залишаються в межах статистичної норми. Водночас порівняння показників 2021 та 2024 років демонструє помірну тенденцію до зниження загальної кількості захворювань. Таке скорочення корелює з демографічними змінами, зокрема з незначним зменшенням

чисельності населення громади. Пікове значення захворюваності зафіксовано у 2021 році, коли загальна кількість зареєстрованих випадків сягнула 25788.

Таблиця 1.7. Здоров'я населення Кагарлицької ТГ

РІК	Кількість зареєстрованих випадків захворювань									Статеві-вікова характеристика (загалом по всіх захворюваннях)		
	Новоутворення	Хвороби нервової системи	Хвороби системи кровообігу	Хвороби органів дихання	Хвороби шкіри та підшкірної клітковини	Хвороби кістково-язвової системи і сполучної тканини	Хвороби сечостатевої системи	Уроджені аномалії (вади розвитку), деформації, хромосомні порушення	Травми, отруєння та інші наслідки дії зовнішніх факторів	жінки	чоловіки	діти (0-17 років)
2021	1687	1873	5359	2243	1254	1286	2086	100	1617	14391	8781	2616
2022	1729	1855	5322	2209	1229	1275	2069	94	1596	14320	8689	2418
2023	1743	1819	5316	2186	1216	1281	2103	87	1477	14265	8647	2476
2024	1780	1795	5304	2188	1213	1280	2095	83	1572	14207	8538	2489
Станом на 01.10.2025	1767	1084	3926	1509	791	795	1326	60	876	10549	5991	1706

Перше місце в структурі захворюваності жителів громади посідають хвороби системи кровообігу. Протягом усього періоду спостереження цей показник залишається стабільно високим і перевищує 5000 зареєстрованих випадків щорічно. Проміжні дані за 2025 рік свідчать про збереження цієї негативної динаміки. Другу позицію за поширеністю займають хвороби органів дихання, кількість звернень за якими щороку перетинає позначку у 2000 випадків.

Статистика свідчить про високу поширеність хвороб сечостатевої системи, кількість звернень щодо яких щороку перетинає позначку у 2000 випадків. Разом з тим, найменш чисельною групою в загальній структурі захворюваності залишаються ураження шкіри та підшкірної клітковини - з цими проблемами до фахівців звертаються орієнтовно 1200 разів на рік. За період спостереження показники виявлення новоутворень та вроджених аномалій демонструють відносну стабільність. У 2024 році зафіксовано помірне зростання кількості новоутворень, а також випадків, спричинених антропогенним впливом (зокрема, травм та отруєнь). Водночас спостерігається позитивна динаміка до зниження захворюваності нервової, сечостатевої систем та органів кровообігу. Також відмічено певне скорочення випадків вроджених вад розвитку порівняно з попереднім звітним періодом (рис 1.6).

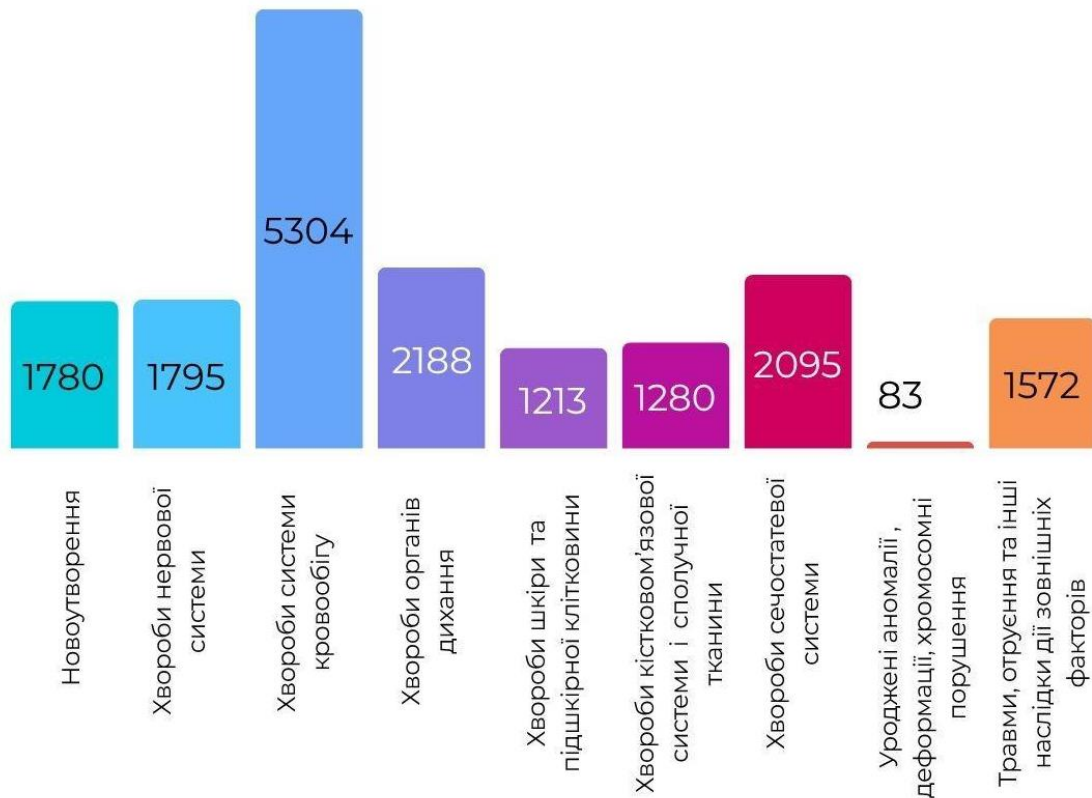


Рис.1.6. Кількість зареєстрованих випадків захворювань у 2024 р.

Аналіз статистичних даних щодо захворюваності в громаді демонструє чітку гендерну та вікову диференціацію. Протягом досліджуваного періоду основна частка зареєстрованих випадків припала на жіночу частину населення. Чоловіки зверталися по медичну допомогу в 1,6 раза рідше. Найнижчі показники зафіксовано серед дітей: рівень їхньої захворюваності є в 5,7 раза нижчим порівняно з жінками та в 3,4 раза — порівняно з чоловіками. Така динаміка безпосередньо зумовлена специфікою демографічного профілю громади: переважанням жіночого населення, високою часткою осіб працездатного віку та демографічним старінням, за якого кількість літніх людей значно перевищує кількість дітей (рис.1.7).

Загалом, стан здоров'я населення Кагарлицької громади перебуває на стабільному рівні, однак висока частка серцево-судинних, респіраторних та урологічних хвороб свідчить про вплив низки несприятливих факторів довкілля. Одним із ключових чинників є екологічна ситуація та якість питної води: систематичне перевищення вмісту заліза, жорсткості та нітратів у воді може зумовлювати захворювання серцево-судинної, сечостатевої та травної систем, а також впливати на загальний імунний статус населення.

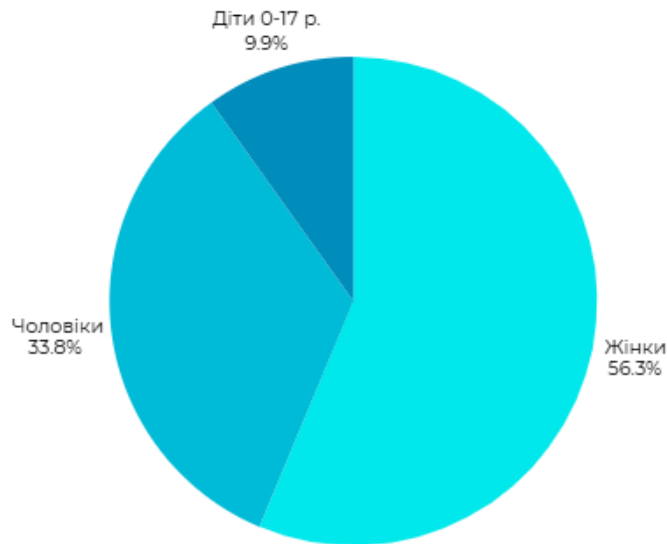


Рис. 1.7. Розподіл захворювань за статево-віковою структурою

Кагарлицька громада характеризується переважанням сільського населення (55,2%) над міським, що визначає аграрно орієнтований тип розселення та порівняно низьку щільність населення (39,37 осіб/км²), істотно нижчу за середньообласний показник. Демографічна структура є нерівномірною як у просторовому вимірі (значні відмінності між старостинськими округами), так і у віково-статевому — з переважанням жінок та осіб працездатного і старшого віку, що впливає на попит на соціальні та медичні послуги.

Вагомим чинником демографічних змін у громаді стала повномасштабна війна. Станом на звітний період внутрішньо переміщені особи становлять 10,6% від загальної чисельності населення громади, з концентрацією переважно у місті Кагарлик та окремих старостинських округах. Це призвело до додаткового навантаження на житлову, соціальну та медичну інфраструктуру, а також вплинуло на фактичну структуру населення, зокрема у частині працездатних осіб.

Умови воєнного стану не призвели до різкого погіршення медико-статистичних показників, однак посилили ризики для здоров'я населення через психоемоційне навантаження, зміну способу життя, обмеженість ресурсів системи охорони здоров'я та підвищений тиск на медичні заклади у зв'язку з прийомом ВПО. Сукупність демографічних тенденцій, структури захворюваності та воєнних викликів вказує на необхідність посилення профілактичної медицини, програм громадського здоров'я та врахування реальної чисельності населення (включно з ВПО) у подальшому плануванні розвитку громади.

1.5. Наявна інфраструктура.

Транспортна інфраструктура.

В межах Кагарлицької міської територіальної громади на балансі обліковуються нижчезазначені автомобільні дороги:

1) національна автомобільна дорога загального користування державного значення Н-01 Київ – Знам'янка, категорія – II, тип покриття – асфальтобетон, інтенсивність руху – 5873 автомобілі на добу;

2) національна автомобільна дорога загального користування державного значення Н-02 /М-06/ – Кременець – Біла Церква – Ржищів – Канів – Софіївка,

категорія – II, III, тип покриття – асфальтобетон, інтенсивність руху – 1740 автомобілів на добу.

В межах територіальної громади проходять 29 автомобільних доріг загального користування місцевого значення, які належать до сфери управління Київської обласної державної адміністрації. Шляхи обласного значення становлять - 70,4 км, місцевого значення 379,6 км.

Усі населені пункти Кагарлицької міської територіальної громади забезпечені постійним транспортним сполученням з адміністративним центром.

Одним з найважливіших питань Кагарлицької міської територіальної громади є стан дорожнього покриття, який як в межах населених пунктів, так і поза ними знаходиться в незадовільному стані. Мережа автомобільних доріг потребує капітального ремонту, а подекуди і повної заміни дорожнього покриття.

З Півночі на Південний Захід територією громади проходить залізнична лінія Київ–Миронівка Південно-Західної залізниці. В межах громади розміщується 5 пунктів зупинки електричок: Черняхів, Новосілки, Расавка, 71 км та залізнична станція Кагарлик 2. На території міста проходять 10 розгалужень під'їзних залізничних колій підприємств.

На схід від міста Кагарлик знаходиться аеродром сільськогосподарської авіації, який на даний момент не функціонує. Функцію під'їзної дороги до аеродрому виконує автомобільна дорога обласного значення О 101204.

Міський пасажирський транспорт.

Магістральна мережа міста Кагарлик складена за радіальною схемою. Загальна протяжність магістральних вулиць в м. Кагарлик становить 44,9 км, На магістральних вулицях на даний момент функціонує мостові переходи, що знаходяться в створі вулиць Ярослава Мудрого, Євгенія Лісового, Білоцерківська, Паркова, Б.Хмельницького та Шевченка. Також в місті функціонує шість пішохідних мостових переходів. На перетині вулиці Став'янка з залізницею функціонує шляхопровід над залізницею. Його вантажопідйомність становить 20 тон, технічний стан – задовільний. Також на магістральній мережі міста функціонує саморегульована транспортна розв'язка, яка знаходиться на перетині вулиць Столичної, Незалежності та Став'янки.

Перевезення пасажирів у міському сполученні здійснюється приміськими та міськими автобусними маршрутами. Лінії руху приміських автобусів проходять по вулицям: Незалежності, Столична, Став'янка, Миронівська, Каштанова, Паркова.

Лінії руху міських автобусних маршрутах проходять по вулицям, на яких проходять приміські автобусні маршрути, а також по наступним вулицям: Івана Франка, Олександра Салія, Євгенія Лісового, Південою, Залізничників. Загальна протяжність ліній руху автобусу по осі вулиці становить 25,2 км.

Через територію Кагарлицької громади проходять маршрути громадського транспорту, які забезпечують рух пасажирів між населеними пунктами своєї громади, Київської області та між населеними пунктами сусідніх областей. Наразі здійснюються перевезення пасажирів за 35 маршрутами, більшість з яких спрямовані до Києва (переважно АС «Видубичі») та є транзитними через громаду (Додаток 1).

Транспортний комплекс громади представлений 2 приватними підприємствами, які надають послуги з пасажирських перевезень на 20

автобусних маршрутах (рештою маршрутів опікуються підприємства інших громад). За всіма маршрутами здійснюється 1-2 рейси на день, кількість зупинок варіює від 4 до 16.

Громада володіє значним логістичним потенціалом, що зумовлено проходженням через її територію двох національних автомагістралей державного значення з високою інтенсивністю руху. Попри те, що всі населені пункти забезпечені регулярним транспортним сполученням з адміністративним центром, ключовою проблемою залишається критичний стан дорожнього покриття. Більшість шляхів як обласного, так і місцевого значення потребують капітального ремонту або повної реконструкції, що наразі є головним інфраструктурним обмеженням для економічного розвитку.

Водночас потужним активом громади є розвинена залізнична мережа, яка включає не лише пасажирське сполучення у напрямку столиці, а й розгалужену систему промислових під'їзних колій, що обслуговують провідні місцеві підприємства. Наявність такої бази разом із нефункціонуючим наразі аеродромом створює вагомі передумови для залучення інвестицій та створення логістичних хабів. У сфері пасажирських перевезень спостерігається чітка орієнтація на зовнішні зв'язки, зокрема зі столицею, проте обмежена частота рейсів на внутрішніх маршрутах вказує на необхідність оптимізації транспортної мережі для підвищення мобільності мешканців у межах самої громади.

Житлово-комунальне господарство

Транспортний каркас громади охоплює 379,6 км доріг, зберігаючи сталу протяжність протягом останніх років. Основний масив мережі (майже 70%) складають вулиці всередині населених пунктів, яких у громаді нараховується 129. Решту - 115,2 км - утворюють дороги місцевого значення. Показник енергоефективності громади є досить високим: 90% усіх доріг (344,9 км) забезпечені сучасним освітленням (табл. 1.8). Окрему роль у логістиці відіграють штучні споруди — мости та шляхопроводи, загальна протяжність яких сягає 10 км.

Таблиця 1.8. Комунальне господарство Кагарлицької тг

	2020 рік	2021 рік	2022 рік	2023 рік	2024 рік
Загальна протяжність вулично-дорожньої мережі в межах громади, всього, км, з них:	379,6	379,6	379,6	379,6	379,6
-дороги місцевого значення, км	115,2	115,2	115,2	115,2	115,2
Протяжність освітлюваної вулично-дорожньої мережі, км	344,9	344,9	344,9	344,9	344,9
Протяжність тротуарів та пішохідних доріжок з твердим покриттям, км	20,1	20,1	20,1	20,1	20,1
Загальна кількість вулиць, одиниць	129	129	129	129	129
Кількість світлофорів, що обслуговуються комунальними службами, одиниць					
Загальна протяжність мостів та шляхопроводів, км	10	10	10	10	10

В межах Кагарлицької громади знаходяться 62 кладовища. Вони займають площу 181,038 га, з них саме в Кагарлику - 62 га (34% від загальної площі в громаді) (Додаток 2). У більшості населених пунктів розташовуються по кілька невеликих кладовищ, а в місті Кагарлик -13. Є кладовища, які вже не мають місць для поховань, але в більшості залишаються вільними від 0,01 до 0.9 га. Найбільше

вільної території в межах Кагарлика залишилось на території кладовищ по вулиці Зеленського та Попова. Загальна площа місць у громаді, де ще можна проводити поховання – 43,52 га (24% від загальної площі кладовищ).

Житловий фонд

Житловий фонд Кагарлицької міської територіальної громади налічує 74 багатоквартирні будинки.

Відповідно до генерального плану міста Кагарлик (2021 р.), загальна площа житлового фонду становить 369,3 тис. м², з яких 75,3 тис. м² припадає на багатоквартирний житловий фонд, а 294,0 тис. м² - на садибний (одно – та малоповерховий) житловий фонд .

Згідно з прогностичними розрахунками генерального плану, передбачається приріст нового житлового фонду на 220 тис. м², у тому числі 35 тис. м² багатоквартирних будинків. Таким чином, до кінця прогностичного періоду очікується, що загальна площа житлового фонду громади становитиме близько 587 тис. м².

Кінцевий показник у 587 тис. м² житла потребуватиме від місцевої влади випереджального розвитку інженерної інфраструктури, оскільки такий суттєвий приріст площ створить значне навантаження на мережі водопостачання, енергозабезпечення та соціальні об'єкти. Таким чином, житлова політика громади націлена на значне кількісне зростання при збереженні традиційної малоповерхової структури забудови.

Водопостачання та водовідведення.

Послуги з централізованого господарсько-питного водопостачання надаються КП КМР «Кагарликводоканал». Централізоване господарсько-питне водопостачання населених пунктів Кагарлицької міської територіальної громади Обухівського району здійснюється з підземних джерел сеноманського та бучацького водоносних горизонтів, що забезпечують стабільну подачу води протягом року.

У межах громади функціонує 15 свердловин, з яких 1 наразі не працює. Водопостачання громади забезпечують три водоочисні споруди (табл. 1.9).

Таблиця 1.9. Водоочисні споруди Кагарлицької ТГ

Водоочисні споруди	Розташування	Потужність
№ 1	м. Кагарлик, вул. 97 Стрілецької Дивізії	600 м ³ /добу
№ 2	м. Кагарлик, вул. Стадіонна	250 м ³ /добу
№ 3	м. Кагарлик, вул. Козацька	250 м ³ /добу

Для накопичення та подачі води до системи використовуються водонапірні башти (6 одиниць загальним об'ємом 165 м³) і резервуари чистої води (РЧВ) - 9 одиниць загальною ємністю 340 м³.

Загальна довжина водопровідних мереж становить 51,5 км, з них частина перебуває в аварійному стані та потребує поступової заміни.

Найбільшу частку води було відпущено на потреби населення - 96,1 тис. м³ (рис 1.8.).



Рис. 1.8. Структура водопостачання

В межах Кагарлицької територіальної громади в м. Кагарлик по вул. Шевченка розташовуються очисні споруди, потужністю 700 м³/добу. Місце скидання очисних споруд – річка Росава. Протяжність каналізаційних мереж становить 13,5 км, а кількість стоків на добу – 258,3 м³/добу, що в 2,7 рази менше потужності очисних споруд. Технічний стан каналізаційних мереж і споруд оцінюють як задовільний. Житлова забудова забезпечена централізованим водовідведенням на 54%, громадська забудова на 82 %.

Система централізованого водопостачання та водовідведення Кагарлицької міської територіальної громади загалом функціонує стабільно та базується на використанні підземних водоносних горизонтів і централізованих очисних споруд. Наявні потужності водоочищення та водовідведення дозволяють забезпечувати потреби населення: фактичний обсяг стічних вод є істотно нижчим за проектну потужність очисних споруд, що свідчить про наявний резерв пропускної спроможності системи.

Водночас зношеність частини водопровідних мереж і результати лабораторного контролю якості питної води вказують на ризики вторинного забруднення в розподільчих мережах. В умовах воєнного стану у громаді збережено функціонування об'єктів водопостачання і каналізації та продовжується екологічний і санітарний моніторинг, що дозволяє підтримувати контроль за станом водних ресурсів і визначати пріоритети подальшої модернізації інженерної інфраструктури.

Газопостачання

Система газопостачання Кагарлицької територіальної громади має розгалужену структуру та забезпечується через три ключові газорозподільні станції (ГРС): "Кагарлик", "Стайки" та "Тростинська Новоселиця". Загальна протяжність газотранспортної мережі, що включає розподільчі, ввідні та внутрішньобудинкові газопроводи, складає 825,99 км. Стабільний тиск у системі та безперебійну подачу газу підтримує мережа регуляторного обладнання, що налічує 12 газорегуляторних пунктів (ГРП) та 56 шафових газорегуляторних пунктів (ШРП).

Попри розгалужену систему газопостачання в центрі громади, питання енергозабезпечення віддалених територій залишається актуальним. На сьогодні 34% сільських населених пунктів (зокрема Бендюгівка, Воронівка, Гороховатка, Дібрівка, Зікрачі, Іванівка, Калинівка, Оріхове, Виселкове, Стави, Тарасівка та Шпендівка) залишаються негазифікованими. Ситуація ускладнюється відсутністю на території Кагарлицької МТГ пунктів обміну газових балонів, що створює додаткові логістичні труднощі для мешканців цих сіл у забезпеченні побутових потреб.

В межах Кагарлицької міської територіальної громади Обухівського району Київської області розташовані наступні об'єкти магістральних газопроводів, що експлуатуються Центральним лінійним виробничим управлінням магістральних газопроводів ТОВ «Оператор ГТС України»:

- газорозподільна станція (далі – ГРС) Кагарлик DN 300 мм, розмір охоронної зони – 150 м від периметральної огорожі, розмір санітарно-захисної зони – 300м;
- газопровід-відвід (ГВ) до ГРС Кагарлик DN 300 мм PN 7,5 МПа, 1-го класу, розмір охоронної зони – 100 м по обидва боки від крайніх елементів конструкції МГ;
- ГВ до ГРС Ржищів DN 200 мм PN 7,5 МПа, 1-го класу, розмір охоронної зони – 100 м по обидва боки від крайніх елементів конструкції МГ.

Магістральних нафтопроводів в межах громади немає.

Електропостачання

Енергетичний каркас Кагарлика формується за рахунок високовольтних ліній передачі та підстанцій напругою 110 кВ та 35 кВ. Операційне управління мережами здійснює місцевий підрозділ енергопостачальної організації. Використання таких рівнів напруги як основних вузлів живлення дозволяє підтримувати стабільність енергосистеми та створює технічні передумови для підключення нових споживачів у межах міської забудови.

Основними вузлами енергосистеми міста є опорні підстанції ПС-110 кВ «Ромашка» та ПС-35 кВ «Кагарлик». Зовнішнє живлення ПС «Ромашка» реалізовано через високовольтні повітряні лінії напругою 110 кВ, що інтегровані в загальну мережу через транзитну підстанцію «Новосілки-Т» безпосередньо від одного з ключових генеруючих об'єктів регіону — Трипільської ТЕС. ПС «Ромашка» з'єднана повітряними лініями електропередачі 110кВ з ПС «Ржищів» та ПС «Миронівна-Т», а ПЛ-35кВ з ПС «Стави». Живлення ПС-35кВ «Кагарлик» здійснюється від ПС «Ромашка» повітряними лініями електропередачі 35кВ. ПС «Кагарлик» з'єднана ПЛ-35кВ з ПС-35кВ «Липовець» та ПС-35кВ «Перегонівка».

Передача та розподіл електроенергії між споживачами міста здійснюється по лініях електропередачі 10кВ через трансформаторні підстанції 10/0,4кВ (ТП-10/0,4кВ).

Поштова інфраструктура та зв'язок

Поштова та комунікаційна інфраструктура Кагарлицької міської територіальної громади сформована з урахуванням поєднання міського центру та значної кількості сільських населених пунктів і забезпечує базові потреби населення у поштових та логістичних послугах. У місті Кагарлик функціонують стаціонарні відділення АТ «Укрпошта» та ТОВ «Нова пошта», які надають

повний спектр послуг — від приймання та доставки кореспонденції й посилок до фінансових та сервісних операцій.

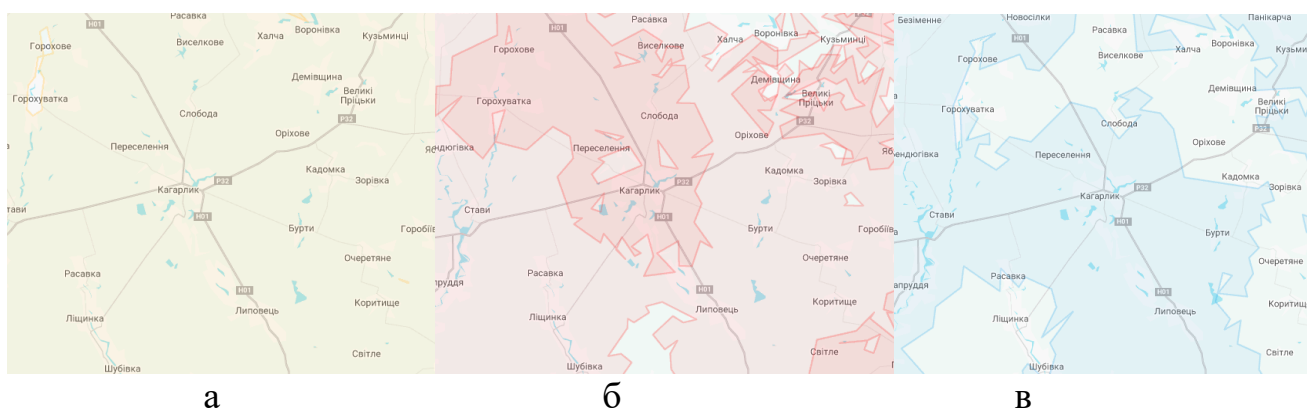
У сільських населених пунктах громади поштове обслуговування здійснюється переважно через пересувні відділення АТ «Укрпошта», що забезпечує доступність послуг для жителів віддалених територій, зокрема доставку пенсій, соціальних виплат, листів та поштових відправлень. Паралельно відбувається поступове впровадження сучасних форм логістики, зокрема поштоматів та сервісів швидкої доставки, що підвищує зручність користування поштовими послугами та інтегрує громаду в загальнонаціональні логістичні мережі.

Загалом рівень розвитку поштової та комунікаційної інфраструктури громади можна оцінити як достатній для забезпечення потреб населення, із потенціалом подальшого вдосконалення за рахунок розширення мережі сучасних сервісів у сільській місцевості.

Телекомунікаційна інфраструктура Кагарлицької міської територіальної громади представлена як фіксованими, так і мобільними мережами зв'язку. Послуги стаціонарного телефонного зв'язку та доступу до інтернету за технологією ADSL надає АТ «Укртелеком», що забезпечує базову телекомунікаційну доступність, насамперед у місті та окремих населених пунктах громади.

У межах міста Кагарлик працюють низка регіональних та національних провайдерів (HomeNet, Lanet та інші київські регіональні оператори), які надають послуги високошвидкісного оптоволоконного інтернету. Це створює сприятливі умови для розвитку бізнесу, дистанційної роботи, освіти та надання електронних послуг.

Мобільний зв'язок на території громади забезпечують оператори «Київстар», Vodafone та lifecell. У місті Кагарлик наявне повне покриття мережами 3G та LTE, що гарантує стабільний голосовий зв'язок і мобільний інтернет. У сільських населених пунктах покриття є частковим і нерівномірним, що вказує на потребу подальшого розвитку телекомунікаційної інфраструктури з метою зменшення цифрового розриву між містом і селом (рис. 1.9).



**Рис. 1.9. Покриття 4G Інтернетом мобільними операторами:
а – lifecell; б – Vodafone; в – Київстар**

Джерело: <https://www.mobua.net/maps/?pos=49.876881,30.800389,12>

У 2021 р. у селі Халча розпочато роботи з підключення до оптоволоконного інтернету в межах державної програми «Інтернет субвенція», що забезпечує доступ до мережі в малих селах Київської області.

За даними Держспецзв'язку, на кінець 2024 р. більшість населених пунктів громади мають базове покриття 4G, однак швидкість і якість сигналу залежать від рельєфу і відстані до базових станцій.

Відповідно до Мапи інтернету під час знеструмлень, яка була запущена в 2023 році Мінцифрою та ЛУН в межах міста Кагарлик є достатня кількість інтернет-провайдерів, які використовують технологію xPON — енергоощадна технологія, що потребує в десятки менше витрат на підтримку інтернет-мереж у випадку знеструмлень, інтернет працює до 72 годин (рис. 1.10).

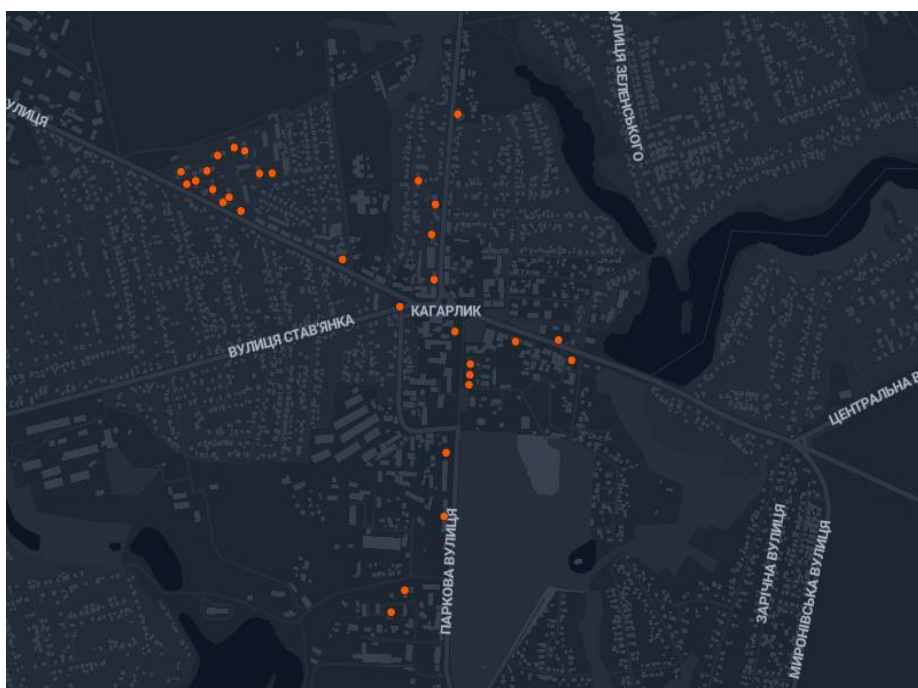


Рис. 1.10. Розташування інтернет-провайдерів, які використовують технологію xPON в м. Кагарлик

Джерело: https://lun.ua/misto/internet?srsltid=AfmBOorKe12SvJi_6GrNsQBRCwByHV6WiQo9GyvNPsZSYxTNE6Wea83V#13.39/49.86617/30.81776

Мережа закладів освіти

Дошкільна освіта.

На території Кагарлицької територіальної громади функціонують 17 закладів дошкільної освіти, які відвідують 787 вихованців, з них – 3 заклади міста, 14 сільських закладів дошкільної освіти (табл. 1.10).

Таблиця 1.10. Заклади дошкільної освіти в Кагарлицькій ТГ

№	Назва закладу	Тип населеного пункту	Адреса
1	КЗДО «Теремок»	Місто	м. Кагарлик, вул. 97-ї Стрілецької дивізії, 9
2	КЗДО (ясла-садок) «Ромашка»	Місто	м. Кагарлик, вул. Паркова, 16-А
3	КЗДО «Малютко»	Місто	м. Кагарлик, вул. 97-ї Будівельників, 4
4	КЗДО «Фіалочка»	Село	с. Слобода, вул. Молодіжна, 13
5	КЗДО «Яблунька»	Село	с. Зелений Яр, вул. Центральна, 20
6	КЗДО «Мирівський теремок»	Село	с. Мирівка, вул. Гагаріна, 27

7	КЗДО «Веселинка»	Село	с. Бурти, вул. Жовтнева, 58
8	КЗДО «Чебурашка»	Село	с. Шубівка, вул. Воробчук, 6
9	КЗДО «Зірочка»	Село	с. Стави, вул. Центральна, 85
10	КЗДО «Пролісок»	Село	с. Кадомка, вул. Олексієнка, 4
11	КЗДО «Вербиченька»	Село	с. Черняхів, вул. Валерія Чухрая, 1А
12	КЗДО «Лілея»	Село	с. Горохуватка, вул. Центральна, 26А
13	КЗДО «Лелеченька»	Село	с. Халча, вул. Романа Наумовича Куща, 6
14	КЗДО «Журавонька»	Село	с. Переселення, вул. Площа Миру, 12
15	КЗДО «Липовецька веселка»	Село	с. Липовець, вул. Миру, 3
16	КЗДО «Крихітка»	Село	с. Новосілки, провулок Шевченка, 3
17	КЗДО «Демівщинський світлячок»	Село	с. Демівщина, вул. Джерельна, 1-б

Заклади загальної середньої освіти.

У Кагарлицькій міській територіальній громаді функціонує 12 закладів загальної середньої освіти з денною формою навчання. Освітній процес у них забезпечується для 2 787 учнів. Найважлива мережа закладів загальної середньої освіти дозволяє охопити навчанням дітей як у місті Кагарлик, так і в сільських населених пунктах громади, забезпечуючи територіальну доступність освітніх послуг та виконання державних стандартів у сфері освіти (табл. 1.11). Варто зазначити, що понад 30 % усіх закладів загальної середньої освіти знаходиться саме в місті Кагарлик.

Таблиця 1.11. Заклади загальної середньої освіти в Кагарлицькій ТГ

№	Назва закладу	Тип населеного пункту	Адреса
1	Кагарлицький ліцей №1	м. Кагарлик	вул. Паркова, 1
2	Кагарлицький ліцей №2	м. Кагарлик	вул. Паркова, 26
3	Кагарлицький ліцей №3	м. Кагарлик	вул. 97 Стрілецької Дивізії, 6
4	Кагарлицький ліцей №4	м. Кагарлик	вул. Паркова, 8
5	Буртівська гімназія	с. Бурти	вул. Центральна, 1
6	Мирівська гімназія	с. Мирівка	вул. Бориса Сокури, 25
7	Переселенська гімназія	с. Переселення	пл. Миру, 12
8	Слобідська гімназія	с. Слобода	пл. Слави, 83
9	Ставівська гімназія	с. Стави	вул. Центральна, 81
10	Черняхівська гімназія	с. Черняхів	вул. Валерія Чухрая, 1
11	Шубівська гімназія	с. Шубівка	вул. Воробчук, 6
12	Кадомська гімназія	с. Кадомка	вул. Олексієнка, 4

Позашкільна освіта

Мережа позашкільної та спеціалізованої освіти Кагарлицької міської територіальної громади представлена низкою комунальних закладів, що забезпечують розвиток творчих, спортивних, професійно-орієнтаційних та інклюзивних компетентностей дітей і молоді. У громаді функціонують Кагарлицький районний центр дитячої та юнацької творчості, міжшкільний навчально-виробничий комбінат та дитячо-юнацька спортивна школа, які охоплюють різні напрями позашкільної освіти та сприяють всебічному розвитку учнівської молоді.

Окрему роль у системі освіти громади відіграє Комунальна установа Кагарлицької міської ради «Кагарлицький інклюзивно-ресурсний центр», яка забезпечує надання комплексної психолого-педагогічної підтримки дітям з особливими освітніми потребами та їхнім батькам. Загалом мережа позашкільних закладів доповнює систему загальної середньої освіти та сприяє формуванню доступного й інклюзивного освітнього середовища в громаді.

Мережа закладів охорони здоров'я

Комунальне некомерційне підприємство «Центр первинної медико-санітарної допомоги Кагарлицької міської ради» забезпечує надання первинної медичної допомоги населенню громади через розгалужену мережу закладів охорони здоров'я. До його складу входять 6 амбулаторій загальної практики — сімейної медицини та 14 медичних пунктів тимчасованого базування, що охоплюють місто та сільські населені пункти громади.

Функціонування служби невідкладної допомоги дозволяє забезпечувати оперативне реагування на екстрені стани та підвищує доступність медичних послуг для жителів громади. Медична допомога вторинного рівня в громаді забезпечується КНП КМР «Кагарлицька багатопрофільна лікарня». Заклад має потужну діагностично-лікувальну базу, до складу якої входять 10 профільних відділень, сучасна рентгенологічна служба, клініко-діагностична лабораторія та кабінет функціональної діагностики. Кадровий потенціал установи становить 269 фахівців, що дозволяє забезпечувати комплексний підхід до лікування та діагностики пацієнтів (табл. 1.12).

Таблиця 1.12. Відділення Кагарлицької багатопрофільної лікарні

№	Назва відділення	Кількість ліжок
1	Терапевтичне відділення	30
2	Інфекційне відділення	15
3	Хірургічне відділення	33
4	Акушерсько-гінекологічне відділення	23
5	Дитяче відділення	10
6	Неврологічне відділення	20
7	Відділення анестезіології з ліжками інтенсивної терапії (ВАЗІТ)	9
8	Відновне/реабілітаційне відділення	9
9	Денний стаціонар	10
10	Поліклінічне відділення	-

Загалом наявна мережа закладів первинної ланки створює базові умови для медичного обслуговування населення та є ключовим елементом системи охорони здоров'я громади.

Мережа закладів культури.

Культурна інфраструктура Кагарлицької територіальної громади представлена мережею комунальних закладів, які забезпечують збереження історико-культурної спадщини, розвиток мистецької освіти, організацію дозвілля та підтримку творчих ініціатив населення (табл. 1.13). Основними культурними осередками громади є:

- Публічна бібліотека відділу культури Кагарлицької міської ради - є найперспективнішим креативно-культурним осередком, в останні роки цей заклад став місцем проведення семінарів, тренінгів, лекцій, флешмобів, культурних виставок. Бібліотека є майданчиком освітянського розвитку, соціальної взаємодії та центром збереження культурної спадщини району;
- Кагарлицький історико-краєзнавчий музей - місцевим музеєм історії та краєзнавства, який діє в місті Кагарлик з 1973 року і підпорядкований місцевим органам культури. В експозиціях музею представлено численні матеріали про історію Кагарличчини, серед яких колекції природних пам'яток регіону, артефакти, що висвітлюють життя та побут місцевого населення, етнографічні предмети, а також документи та експонати, що

розповідають про події ХХ століття та Другу світову війну. У фондах музею налічується близько 33 000 одиниць зберігання, із яких частина представлена в експозиції. Експозиційний простір включає зали, присвячені природним багатствам регіону, історичному минулому міста та району, етнографії, подіям воєнного часу, а також розвитку повоєнного періоду;

Таблиця 1.13. Заклади культури

№	Назва закладу	Рік заснування	Адреса
1	Кагарлицький історико-краєзнавчий музей	1973 р	Кагарлик, вулиця Став'янка, 2, Київська область, 09201
2	Міський центр культури і дозвілля (МЦКД) Кагарлик	1992 р	місто Кагарлик, вулиця Незалежності, будинок 12
3	КЗ КМР «Кагарлицька школа мистецтв»	1996 р.	Кагарлик, вулиця Став'янка, 2, Київська область, 09201
4	Публічна бібліотека відділу культури Кагарлицької міської ради	1992 р	Кагарлик, вулиця Став'янка, 2, Київська область, 09201

- Міський центр культури і дозвілля (МЦКД) - це комунальний заклад культури, зареєстрований у 1992 році, що займається організацією дозвілля, культурно-мистецькою діяльністю, театральними та концертними подіями,
- підтримкою бібліотек та творчих ініціатив громади. Заклад також активно анонсує події у соціальних мережах — афіша заходів, включно з квитками на концерти чи вистави, розміщується на Instagram та Facebook МЦКД.;
- КЗ КМР «Кагарлицька школа мистецтв» - це позашкільний заклад, створений для розвитку творчих здібностей, інтелектуального потенціалу та соціальної активності дітей і молоді громади.

Усі заклади підпорядковуються відділу культури Кагарлицької міської ради та фінансуються з місцевого бюджету.

Також діє неформальне культурне утворення театр комедії “Стороннім В”. У Кагарлицькій громаді важливу роль у висвітленні місцевого життя та інформуванні жителів відіграють власні медіа — місцевий телеканал «ТБ Кагарлик» та районна газета «Вісник Кагарличчини». «ТБ Кагарлик» є комунальною телестудією, що працює з початку 1990-х років і висвітлює ключові події громади, діяльність органів місцевого самоврядування, соціальні ініціативи, культурне життя та актуальні виклики воєнного часу. Канал продукує новинні та тематичні програми, зокрема щотижневі підсумкові випуски, а також поширює контент через онлайн-платформи, зокрема YouTube, що дозволяє охоплювати ширшу аудиторію.

Газета «Вісник Кагарличчини» є одним із найстаріших друкованих видань регіону та має майже столітню історію. Видання системно висвітлює події життя громади, історію населених пунктів, діяльність місцевої влади, соціальні, освітні та культурні процеси. У сучасних умовах газета приділяє значну увагу темам підтримки військових, волонтерству, благодійності, патріотичному вихованню, а також питанням розвитку громади. Разом телеканал і газета формують важливий інформаційний простір Кагарлицької громади, сприяючи поінформованості мешканців, розвитку локальної ідентичності та згуртованості громади.

На території Кагарлицької територіальної громади знаходиться велика кількість заповідних та охоронних об'єктів. Це пам'ятки історії (24,5%), археології (74%) та архітектури (1,5%) (Додаток 3).

Пам'яток історії нараховується 32. Вони встановлені у 24 сільських населених пунктах та 5 у різних частинах Кагарлика для вшанування пам'яті загиблих воїнів та цивільних під час Великої Вітчизняної війни.

Культурна спадщина Кагарлицької громади представлена унікальними пам'ятками сакральної архітектури XIX століття. Особливу цінність має Іоакимо-Аннинська церква у селі Слобода, яка офіційно визнана пам'яткою архітектури національного значення. Також до архітектурного надбання громади належить старовинна церква у селі Кадомка. Ці об'єкти не лише формують історичне обличчя сіл, а й мають значний потенціал для розвитку релігійного та пізнавального туризму в регіоні (табл.1.14).

Кагарлицька громада багата на пам'ятки археології, яких на її території нараховується 97. Основу археологічного ландшафту складають поховальні пам'ятки: 31 поодинокий курган та 50 курганних груп.

Таблиця 1.14. Пам'ятки містобудування та архітектури

Назва	Розташування
Іоакимо-Аннинська церква	с.Слобода пл Слави 78. Мурована церква в селі Слобода Кагарлицького району Київської області, що є пам'яткою архітектури національного значення побудована приблизно у 1852 або 1858 році
Миколаївська церква	с.Кадомка вул. Олексієнка, заснована у 1851 році.

Серед них особливе місце займає всесвітньо відомий курган «Товста могила» (с. Переселення), що має колосальне значення для світової історичної науки. Окрім курганів, під державним захистом перебувають 7 стародавніх поселень та один ґрунтовий могильник. Географія пам'яток охоплює всю громаду, проте найбільша концентрація зосереджена у селах Черняхів (25 об'єктів), Новосілки (13), Горохове (10) та Шпендівка (8) (Додаток 3).

Послуги для населення

Фінансові послуги.

На території Кагарлицької громади у 2025 році надають фінансові послуги чотири банківські відділення. Всі вони розташовані у місті Кагарлик, а три – безпосередньо на одній центральній вулиці – Незалежності (відділення АТ КБ «Приватбанк», АТ «Креді Аґріколь Банк», АТ «Райффайзен Банк Аваль») (табл.1.15).

В жодному селі громади немає організації, яка б надавала населенню фінансові послуги. Це пояснюється недоцільністю їх створення (незначна кількість населення в селах, можливість швидкого переїзду до центру громади для отримання послуг).

Таблиця 1.15. Перелік банків та їх представництва, які працюють в громаді 2025 рік

№	Назва	Адреса
1	АТ Ощадбанк	09201, Київська обл., Обухівський р-н., м. Кагарлик,

	(відділення №10026/0614)	вул. Паркова, 14-а
2	Відділення АТ КБ «Приватбанк»	09201, Київська обл., Обухівський р-н., м. Кагарлик, вул. Незалежності, 20-а
3	Відділення АТ «Креді Агроколь Банк»	09201, Київська обл., Обухівський р-н., м. Кагарлик, вул. Незалежності, 5
4	Відділення АТ «Райффайзен Банк Аваль»	09201, Київська обл., Обухівський р-н., м. Кагарлик, вул. Незалежності, 1

Адміністративні послуги

Ефективність взаємодії між владою та громадою забезпечується через Центр надання адміністративних послуг (ЦНАП) Кагарлицької МТГ. На сьогодні установа пропонує комплексний сервіс, що охоплює понад 336 ключових видів послуг. Структура сервісів оптимізована за п'ятьма пріоритетними напрямками: реєстрація місця проживання та міграційні питання, соціальний захист, регулювання земельних відносин, супровід будівництва та нерухомості, а також широкий спектр послуг місцевого значення.

Соціальні послуги та працевлаштування

Реалізація державної політики у сфері зайнятості на території громади забезпечується Кагарлицьким управлінням Обухівської філії Київського обласного центру зайнятості. Згідно з оперативними даними, станом на 1 жовтня 2025 року послугами установи скористалися 123 особи. У структурі клієнтів Центру зайнятості статус безробітного мають 90 громадян. Особлива увага приділяється соціально вразливим категоріям та захисникам: на обліку перебувають 8 внутрішньо переміщених осіб та 5 учасників бойових дій, що потребують фахового супроводу у працевлаштуванні.

1.6. Органи самоорганізації населення та громадські об'єднання

В межах Кагарлицької територіальної громади зареєстровані такі громадські об'єднання:

- Громадська організація «Єврейський союз»;
- Громадська організація «Національна свідомість»;
- «Кагарлицька районна організація «Інновація»;
- «Кагарлицька районна організація політичної партії «За Україну»;
- «Кагарлицька районна партійна організація Народної партії»;
- Київська обласна організація федерації кікбоксингу України «ВАКО»;
- Асоціація фермерів Кагарлицького району;
- Благодійний фонд «Твори добро»;
- Громадська організація «Хорообрі серця Кагарличини».

Водночас аналіз стану громадського сектору засвідчує наявність розриву між формальною реєстрацією частини організацій та рівнем їх фактичної участі у соціально-економічному розвитку громади. Низька активність окремих інституцій та обмежена системна взаємодія з органами місцевого самоврядування свідчать про необхідність посилення механізмів партнерства, підтримки громадських ініціатив та розвитку інституційної спроможності громадського сектору.

Окремим елементом розвитку громадянського суспільства та залучення молоді до управління громадою є Молодіжна рада при Кагарлицькій міській раді. Молодіжна рада створена у 2024 році як консультативно-дорадчий орган з метою забезпечення участі молоді у формуванні та реалізації місцевої політики. Рішення

про утворення Молодіжної ради та затвердження положення про її діяльність прийнято 31 липня 2024 року, а у жовтні 2024 року затверджено її персональний склад.

Координацію діяльності Молодіжної ради забезпечує відділ молоді та спорту Кагарлицької міської ради, а контроль за реалізацією відповідних рішень здійснює постійна комісія міської ради з питань охорони здоров'я, освіти, культури, молоді і спорту.

Діяльність Молодіжної ради спрямована на представництво інтересів молоді громади, підтримку молодіжних ініціатив, організацію культурних, освітніх та соціальних заходів, а також залучення молодих мешканців до процесів прийняття рішень на місцевому рівні. Функціонування Молодіжної ради сприяє розвитку молодіжного самоврядування та підвищенню громадянської активності у громаді.

1.7. Інфраструктура туризму

Кагарлицька громада має кілька важливих туристично-привабливих об'єктів і простір для розвитку внутрішнього туризму, насамперед культурно-історичного та природного.

Кагарлицький парк-пам'ятка садово-паркового мистецтва загальнодержавного значення є основним туристичним та рекреаційним об'єктом Кагарлицької громади. Його площа складає близько 35 га, і він розташований у центральній частині міста Кагарлик. Парк має історико-культурну цінність і одночасно виконує функції еко-освітнього та рекреаційного простору для мешканців та гостей громади.

З початку заснування мав 113 різновидів кущів і дерев завезених з країн Європи і Азії. Парк має переважно ландшафтне планування. Біля входу до парку і нині стоїть брама з кованого заліза (XIX століття), що збереглася ще з часів Трощинського. У парку є альтанка «Ротонда» (кінець XVIII століття), яка знаходиться на пагорбі «Машук».

У парку-пам'ятці відтворено типові для лісостепу ландшафти. Тут ростуть 74 види дерев і чагарників. Переважають такі види: дуб звичайний, сосна звичайна, граб, явір, ліщина, барбарис, калина. Також ростуть модрина сибірська, сосна Веймутова, псевдотсуга, дуб пірамідальний, софора японська. Також у парку розташовується ставок «Сажалка» та 24 джерела. Ще одним цікавим об'єктом є дуб, вік якого становить приблизно 300 років.

На базі парку вже відновлюються пішохідні екскурсії, які проводять місцеві краєзнавці та музейні працівники — це дає можливість туристам краще ознайомитися з історією і природними особливостями парку. Крім того, в місті та громаді розвивається низка малих об'єктів туристичного сервісу: місцеві кафе, невеликі заклади харчування і можливості для відпочинку тощо. В громаді є лише одне туристичне агентство – «Океан турів».

Готельна інфраструктура Кагарлицької громади є досить обмеженою, що відображає невеликий туристично-господарський статус міста. В межах міста Кагарлик розташовується два готелі:

- Готель «АА», за адресою м. Кагарлик, вул. Незалежності, 18.
- Готель «Вікторія», також розташований у Кагарлику, вул. Столична, 74 (на даний час не функціонує).

Готель «Вікторія» - невеликий готель в комплексі з рестораном в центральній частині Кагарлика. Всього 6 номерів зі зручностями на поверсі. Ресторан в класичному стилі, європейська та українська кухня. Сервіси які пропонує готель – паркінг та ресторан. Готель «АА» — це міні-готель з невеликим номерним фондом (6 номерів). Є номери категорії напівлюкс та комфортабельні сучасні кімнати.

Через обмежену готельну мережу готелі в Кагарлику, ймовірно, обслуговують переважно внутрішній сусідський туризм (людей, які приїжджають із регіону, або транзитних відвідувачів).

Одним із найпомітніших туристичних об'єктів Кагарлицької громади є The Village Wine – він поєднує крафтове виноробство, гастрономію й комплексну інфраструктуру відпочинку у селі Горохове. Комплекс пропонує екскурсії по виноградниках, теплицях та виробничих приміщеннях, де відвідувачі знайомляться з процесом вирощування винограду і виробництва вина, а також дегустацію 5–6 видів вин. Окрім виноробства, Village Wine — це комплекс із рестораном, затишним готелем і розважальними зонами, який надає повний спектр туристичних послуг: ресторан, комфортні номери в стилі Прованс, SPA-комплекс, критий басейн, тенісний корт, озеро для відпочинку, активності для всієї родини, включно з релаксацією на природі. Цей об'єкт став локальним центром гастрономічного туризму, який приваблює відвідувачів із Києва, інших районів Київщини та туристів з усієї України. Завдяки Village Wine громада отримала сильний імпульс для розвитку туристичної інфраструктури, оскільки комплекс формує додатковий туристичний трафік в громаду, сприяє розвитку місцевого малого бізнесу (сфера харчування, послуги, сувеніри), створює робочі місця у сфері гостинності та обслуговування, а також сприяє популяризації локальних продуктів і культури виноробства серед широкої аудиторії.

У Генеральному плані міста Кагарлик передбачено, що готелі та ресторани належать до пріоритетних напрямків розвитку сфери послуг. Відсутність великої готельної бази може вважатися як викликом (брак ліжко-місць для масштабних туристичних потоків), так і можливістю: розвиток гостьових будинків, міні-готелів або агропоселень може значно підсилити туристичний потенціал громади.

1.8. Торгівля

Станом на початок 2025 року торговельна інфраструктура Кагарлицької громади представлена 95 об'єктами. У структурі мережі домінують магазини змішаного типу (65%), що є характерним для громад із розгалуженим сільським сектором. Спеціалізовані продуктові магазини становлять 24% від загальної кількості, сегмент громадського харчування у форматі магазинів-кафе займає 9%, а частка вузькоспеціалізованих непродовольчих закладів є мінімальною (1%). Більшість суб'єктів господарювання — це об'єкти малого бізнесу з чисельністю персоналу 1-2 особи, що підкреслює перевагу мікропідприємництва у цій сфері. Малі архітектурні форми (МАФи) складають близько 5% від загальної кількості торгових точок (Додаток 5). Найбільшими торговельними закладами в громаді є магазини «Фора» (на 8 та 12 робочих місць) та «АТБ –маркет» (10 робочих місць). Ці ж три заклади займають і найбільші торгові площі (320м², 550м², 480м² відповідно).

З усієї кількості закладів торгівлі 32 розташовані у місті Кагарлик, а в більшості сільських населених пунктів працюють по 1-2 заклади. Але в таких селах як: Виселкове, Воронівка, Горохівське, Зорівка, Калинівка, Оріхове, Очеретяне, Тарасівка закладів торгівлі взагалі немає. Це пояснюється їх розташуванням поряд з іншими населеними пунктами, де наявні торговельні заклади.

1.9. Містобудівна документація

На сайті Міської ради є інформація про Генеральний план та План зонування міста Кагарлик. Генеральний план був оприлюднений на офіційному порталі 2014 року, наразі він є дійсним, але потрібно оновити дані, щоб внести оновлені дані або зміни з огляду на нові умови, інфраструктуру або законодавчі вимоги.

Щодо плану зонування не вдалося знайти підтвердження, що він є застарілим або повністю оновленим — не вистачає відкритої інформації про останні зміни чи дату затвердження.

На сайті також вказано, що наразі розробляються детальні плани територій для певних ділянок громади (наприклад, у 2024 році).

1.10. Економічний розвиток

Промисловість

Підприємницький сектор Кагарлицької громади демонструє значну активність: на спрощеній системі оподаткування працюють 1153 суб'єкти малого та середнього бізнесу. У структурі платників єдиного податку переважають юридичні особи — 905 одиниць, тоді як частка фізичних осіб-підприємців становить 248 осіб. Промисловий потенціал громади формують 63 підприємства, на яких офіційно задіяно близько 879 працівників (без урахування 6 об'єктів, дані щодо персоналу яких уточнюються). Це свідчить про стабільну роль малого бізнесу як основного джерела наповнення місцевого бюджету (Додаток 6). Максимальна кількість працівників працює на ПрАТ «Кондитерська фабрика Лагода» (463 осіб).

Аналіз кадрового потенціалу промисловості громади виявляє значну питому вагу мікропідприємств: у семи суб'єктах господарювання зафіксовано мінімальну чисельність персоналу (по одній особі). Галузева структура економіки має чітко виражений індустріально-аграрний характер із фокусом на харчову та будівельну промисловість. Сільські території спеціалізуються на малому агробізнесі: тут функціонують дрібні фермерські господарства та підприємства з переробки сільгосппродукції, де чисельність працюючих варіюється від 2 до 11 осіб. З усіх промислових підприємств громади 58 розміщені саме в Кагарлику (92%).

Протягом 2024-2025 років на території громади було зареєстровано три нові підприємства: ТОВ «Зерна Добра», ТОВ «КМСС», ТОВ «Едена ЛТД», всі в місті Кагарлик. Понад дві третини усіх промислових підприємств громади - мікро- або малий бізнес (табл. 1.16).

Таблиця 1.16. Підприємства громади за масштабами виробництва

Категорія	Кількість підприємств	Частка
Великі (понад 100 працівників)	2	3.5%
Середні (від 20 до 99 працівників)	2	3.5%
Малі (від 5 до 19 працівників)	14	24.5%

Мікро (менше 5 працівників)	39	68.5%
-----------------------------	----	-------

Лідером за кількістю робочих місць є ПрАТ Кондитерська фабрика «Лагода» (табл. 1.17).

Ключовими драйверами економіки та основними наповнювачами бюджету Кагарлицької громади є потужні промислові підприємства. Беззаперечним лідером за обсягами річного доходу є ПрАТ «Кондитерська фабрика «Лагода», показник якої сягає 436 991 000 грн.

Таблиця 1.17. Найбільші підприємства – роботодавці

№	Назва	Кількість працівників	Частка від загальної кількості
1	ПрАТ Кондитерська фабрика «Лагода»	463	52.7%
2	ПрАТ «КАГМА»	112	12.7%
3	ТОВ «ПАНТЕК-ВИРОБНИЦТВО»	88	10.0%
4	ФГ «Широкоступ»	56	8.8%
5	СК «Агробізнес»	32	3.6%

Вагомий внесок у промисловий потенціал громади також здійснює ТОВ «ПАНТЕК-ВИРОБНИЦТВО» з річним доходом у розмірі 177 851 000 грн. Сумарна діяльність цих підприємств формує фінансову стабільність регіону та забезпечує значну кількість робочих місць (табл. 1.18).

Таблиця 1.18. Підприємства з найбільшими доходами

№	Назва підприємства	Розташування	Кількість працівників	Дохід, грн	Дохід на 1 працівника
1	ПрАТ «Кондитерська фабрика «Лагода»»	м. Кагарлик	463	436 991 000	944 400
2	ТОВ «ПАНТЕК-ВИРОБНИЦТВО»	м. Кагарлик	88	177 851 000	2 021 000
3	ПрАТ «КАГМА»	м. Кагарлик	112	167 261 000	1 492 500
4	ТОВ «РБК Фасад Буд»	м. Кагарлик	17	117 487 600	6 911 600

Сільське господарство

У структурі валового виробництва сільськогосподарської продукції рослинництво становить 80 %, тваринництво – 20 %. Більшість підприємств мають дуже малу кількість зареєстрованих працівників. Спеціалізуються переважно на вирощуванні зернових, бобових культур та олійних.

До числа найбільших офіційно зареєстрованих аграрних господарств належать ПРАТ «Агрофорт», ФГ «Шикороступ» СВК «Агробізнес», ТОВ «Ставівське», ФГ «Колос», СК «Агробізнес», ДП «Ферми Данам», ТОВ «Комплекс Агромарс», а також приватні підприємства «Батьківщина», «Дніпро», «Агротех», «Новосілівське», ТОВ «ДАН- ФАРМ – Україна» (с.Халча).

Вирощування зернових та бобових

У Кагарлицькій громаді Київської області вирощування зернових та бобових культур є однією з ключових галузей аграрного сектору і значною мірою формує економічну активність громади. Основну частину посівних площ займають пшениця, ячмінь, горох та інші зернобобові культури, що забезпечує громаду

продукцією як для власного споживання, так і для постачання на ринок. За даними місцевих джерел, у 2024 році на полях громади було оброблено понад 8 000 гектарів сільськогосподарських угідь, з яких значна частина була відведена під зернові та бобові культури, а валовий збір зерна склав понад 42 800 тонн.

Серед провідних агропідприємств громади особливе місце займає ПРАТ «Агрофорт», зареєстроване в місті Кагарлик. Підприємство спеціалізується на вирощуванні зернових культур (крім рису), бобових та насіння олійних культур. Компанія функціонує з 2007 року, має понад 130 працівників та значні площі під посівами, а також належить до числа великих гравців аграрного ринку в регіоні. Крім основного виробництва, «Агрофорт» веде додаткову діяльність, зокрема вирощування овочів і баштанних культур та розведення великої рогатої худоби, що робить його комплексним аграрним підприємством.

Вирощування буряків

Фермерське господарство «Широкоступ» - найбільший виробник цукрових буряків у Кагарлицькій громаді, поля їхнього господарства розташовані в селі Шубівка. У 2025 році під цукрові буряки в господарстві засіяно 210 гектарів. Врожайність — близько 750 ц/га, з перспективою наближення до 800 ц/га за оптимальних умов. ФГ «Широкоступ» використовує стратегію розширеної сівозміни (згідно зі статтею), вирощуючи 13 різних культур, що підвищує сталий розвиток господарства та зменшує ризики деградації ґрунтів. У складні економічні роки (наприклад, 2022-й) саме доходи від буряків дозволили господарству сплачувати податки, виплачувати зарплати працівникам і менше залежати від зернових, ціни на які можуть сильно коливатися. Для громади це стратегічна культура: вона забезпечує дохід, стабільність для господарства, а також сприяє збереженню земель та сталому використанню ресурсів.

Вирощування винограду і виноробство

На Київщині активно розвивається крафтове виноробство, і регіон вже може похвалитися кількома цікавими та різноплановими виноробнями. Наприклад, виноробня Biologist відома своїм природним підходом до виробництва вина, використанням диких дріжджів та мінімальним втручанням у процес ферментації, що дозволяє зберегти природний аромат та смак напоїв. Тут проводяться дегустації та освітні заходи для відвідувачів, що популяризує культуру споживання вина серед киян. Інша виноробня, Village Wine, поєднує виноробство з ресторанним сервісом і пропонує комплексні дегустації з локальними стравами, а Wineidea, розташована в Ясногородці, виробляє до 15 тисяч пляшок вина щороку, частково витриманого в дубових бочках, та приймає туристичні групи на екскурсії.

Сімейна виноробня Cassia Wine відновила виробництво після складних обставин і навіть розробляє проєкт вина «Деокупаж» із винограду з деокупованих територій. Виноробня Eagle King продовжує експериментувати з купажами та пропонує понад десять різних позицій вина. Виноробня Григорія Кулініченка вирощує понад тридцять сортів винограду і виробляє близько п'яти тисяч літрів вина на рік, пропонуючи туристичні екскурсії та дегустації. Персональна виноробня Villa Lamash в Іванкові створює авторські вина з різних сортів, таких як Riesling та Pinot Noir.

Усі ці виноробні поєднують різні підходи: від біодинамічного та органічного виробництва до традиційного витримування в дубових бочках. Вони не лише

виготовляють якісні вина, але й розвивають винний туризм, залучаючи відвідувачів на дегустації та екскурсії. Завдяки цьому крафтове виноробство на Київщині набирає популярності, пропонуючи поціновувачам вина унікальні продукти та нові враження від знайомства з локальним винним виробництвом.

У Кагарлицькій громаді також розвивається крафтове виноробство. Засновником родинної виноробні є Григорій Кулініченко. Господарство утримує виноградники площею близько 4 га, сформовані на основі багаторічного сортовивчення та адаптації культур до місцевих ґрунтово-кліматичних умов. Вирощується 75 сортів винограду, з яких 30 винні сорти. Потужність виробництва: 4 000 л/рік.

У 2023 році виробництво отримало ліцензію на виготовлення столових виноградних вин, що забезпечило легалізацію діяльності та інтеграцію у регіональний ринок крафтової продукції.

Технологічна база господарства ґрунтується на сучасному обладнанні та купажних методах виробництва, що підвищує конкурентоспроможність кінцевого продукту. Продукція реалізується через канали гастрономічного та подієвого туризму, ресторації та локальні ярмарки, що створює додаткову економічну активність у громаді. Винарня є учасником та співзасновником маршруту «Дороги вина та смаку Київщини», сприяючи розвитку туристичного сектору.

Кліматичні ризики, зокрема небезпека зимового вимерзання виноградників та висока трудомісткість укриття технології, обмежують можливості масштабування виробництва. Попри це, крафтове виноробство формує окремий нішевий сегмент локальної економіки, що поєднує аграрне виробництво, переробку та туристичні послуги.

Бджільництво і виробництво меду

У межах Кагарлицької міської територіальної громади активно розвивається бджільництво, яке має значення для місцевої економіки та аграрного сектору. Однією з найбільших і найпрофесійніших пасік є «Матковод АМГ», налічує майже двісті бджолосімей, утримує породи Карніка, Бакфаст та Італійка та виробляє мед різнотрав'я, акацієвий і ріпаковий, а також продукцію бджільництва, таку як пилок, перга та прополіс. Основний економічний ефект полягає у продажу меду, маток та бджолосімей, що забезпечує додану вартість та зайнятість у громаді.

Ще однією важливою пасікою є пасіка Нижника Тараса, яка спеціалізується на матководстві розташована у селі Халча, має 500 маткомісць. Вона забезпечує виробництво бджоломаток, бджолопакетів та бджолосімей, що має значний економічний потенціал, підтримує аграрний сектор та сприяє розвитку місцевого бізнесу.

Мед та супутня продукція пасік реалізуються як у межах громади, так і на регіональному ринку, створюючи додану вартість та зайнятість місцевого населення. Бджільництво також сприяє запиленню сільськогосподарських культур, підвищуючи врожайність і біорізноманіття

Свинарство і вирощування кормів

Головним підприємством, яке займається розведенням свиней і вирощуванням кормів є ТОВ «Дан-Фарм Україна» — це велике аграрне підприємство міжнародного рівня, яке працює в Кагарлицькій громаді і входить до складу данського холдингу Agro East A/S.

Підприємство займається вирощуванням зернових і олійних культур (зокрема кукурудзи, сої, соняшнику, ярого ячменю та озимої пшениці) як для продажу, так і для внутрішнього використання у кормовій базі. Ці культури є основою для комбікормів, які підприємство виготовляє на власних млинах. Компанія щорічно вирощує близько 110 000 порослят. У господарстві одночасно утримується значна частина поголів'я: близько 3 000 свиноматок (маток); приблизно 8 000–9 000 опоросів у різних вікових групах; близько 15 000 молодняку на вирощуванні.

Зовнішньоекономічна діяльність

Кагарлицька громада активно розвиває міжнародне співробітництво та підтримує партнерські зв'язки з іноземними містами і організаціями, що сприяє обміну досвідом, залученню міжнародної підтримки та реалізації спільних проєктів.

Наразі громада має тривалі партнерські відносини з містом Лібурн (Нова Аквітанія, департамент Жиронда, Франція) та містом Ігл-Маунтен, штат Юта, США. Місто Лібурн активно долучається до ініціатив Кагарлицької громади, зокрема бере участь у програмі «Мости довіри» у рамках Програми «U-LEAD з Європою», спрямованої на розвиток місцевого самоврядування та зміцнення довіри між громадою і місцевою владою.

Завдяки цьому партнерству громада отримує практичну підтримку у реалізації реформ, обміні кращими практиками у сфері управління, комунікації з громадянами та розвитку місцевих ініціатив. Міжнародна співпраця сприяє покращенню прозорості управління, впровадженню інноваційних підходів у сфері послуг для населення та залученню додаткових ресурсів для розвитку громади.

Водночас, Кагарлицька громада поки що не подавала запитів на співпрацю з іншими країнами, що залишає відкритими перспективи для розширення міжнародних партнерств. Можливі напрями розвитку зовнішньоекономічної та міжнародної діяльності включають:

- встановлення контактів з містами-партнерами в рамках програм ЄС та інших міжнародних організацій;
- участь у грантових ініціативах і проєктах обміну досвідом;
- реалізацію спільних соціальних, культурних та освітніх програм;
- розвиток економічних та інвестиційних контактів для підтримки місцевих підприємств і промислових ініціатив.

Таким чином, Кагарлицька громада вже має успішні приклади міжнародної співпраці та одночасно володіє потенціалом для розширення партнерств і поглиблення зовнішньоекономічної діяльності, що може позитивно вплинути на розвиток інфраструктури, економіки та соціальної сфери громади.

Економічний потенціал Кагарлицької громади є достатньо різноманітним, проте його розвиток потребує структурованого підходу та концентрації на ключових напрямках. Агросектор та переробна промисловість формують основу доходів, проте більшість підприємств мають невелику кількість працівників і обмежені масштаби виробництва, що зменшує їхню здатність витримувати економічні шоки. Крафтові ініціативи, такі як виноробство та бджільництво, створюють нішевий дохід і туристичний потенціал, але вони залишаються локальними та потребують підтримки для масштабування та інтеграції у більші ринки.

1.11. Фінансовий стан та бюджет громади

Дохідна частина бюджету Кагарлицької територіальної громади за підсумками 2024 року була сформована в обсязі 392 504,3 тис. грн. У структурі надходжень податкові платежі склали 67,2%, офіційні трансферти - 23,2%, неподаткові надходження - 5,3%, а доходи від операцій з капіталом - 3,4% (табл. 1.19).

Податкові надходження закономірно зростали протягом звітної періоду (2021-2024 роки). Найбільшу частку з них становить податок з доходів фізичних осіб (56,7%), значна частка також місцевих податків та зборів (35,5 %). Протягом останніх років бюджет не отримує надходжень у вигляді податків на власність та за спеціальне використання природних ресурсів. Суттєво зменшився також податок на прибуток від комунальної власності (на 150, 4 тис. грн за останній рік). А плата за використання надр закономірно зростає з кожним роком (+4,7% за останній рік).

Таблиця 1.19. Доходи бюджету, тис.грн.

	2021	2022	2023	2024
ПОДАТКОВІ НАДХОДЖЕННЯ, разом:	173987,2	193877,2	234191,8	266594,0
Податок з доходів фізичних осіб	99675,9	122930,7	137257,1	151017,4
Податок на прибуток підприємств комунальної власності	11,4	60,4	152,6	2,2
Податки на власність	0	0		
Збори та плата за спеціальне використання природних ресурсів	9,9	0		
Плата за використання надрами	7,4	7,8	10,0	14,7
Місцеві податки та збори, разом, в тому числі:	61394,4	65131,4	82995,7	94706,5
- плата за землю	19589,8	21110,3	24713,7	27263,0
- туристичний збір	14,6		44,0	138,9
- збір за провадження деяких видів підприємницької діяльності				
- єдиний податок	38089,9	40104,6	51858,6	56718,5
- ринковий збір	0	0		
Інші податки та збори	90,3	106,8	105,2	84,4
НЕПОДАТКОВІ НАДХОДЖЕННЯ, разом:	10653,3	9547,0	13727,9	20994,8
Доходи від власності та підприємницької діяльності	0	0	269,1	434,8
Надходження коштів від відшкодування втрат с/г лісогосподарського виробництва	0	52,2		
Адміністративні збори та платежі, доходи від некомерційної господарської діяльності	1262,2	1504,5	1123,4	861,4
Надходження від орендної плати за користування цілісним майновим комплексом та іншим державним майном	0	0		
Державне мито	81,9	52,8	105,3	93,2
Інші неподаткові надходження	225,8	764,8	179,0	164,1
Інші надходження	214,2	745,4	179,0	164,1
Доходи від операцій з кредитування та надання гарантій	1,5	0		
Власні надходження бюджетних установ	8777,6	6688,2	12156,3	19534,8
ДОХОДИ ВІД ОПЕРАЦІЙ З КАПІТАЛОМ, разом:	0	0	9131,6	12729,9
Надходження від продажу основного капіталу	0	0	191,4	153,1
Кошти від продажу землі і нематеріальних активів	0	0	8938,2	12576,1
Кошти від продажу землі	0	0	8938,2	12576,1
ОФІЦІЙНІ ТРАНСФЕРТИ, разом:	83021,4	77403,8	101538,0	92185,6
Дотації	3355,3	4402,1	33250,3	1704,6
Субвенції	79666,1	73001,7	68287,7	90481,0
ВСЬОГО	267663,4	280828,0	358589,3	392504,3

Податкові платежі залишаються фундаментом бюджету, забезпечуючи понад 67% усіх доходів у 2024 році:

- податок з доходів фізичних осіб (ПДФО) - це головне джерело наповнення скарбниці. Спостерігається стабільне зростання: з 99,7 млн грн у 2021 році до 151 млн грн у 2024 році. Це зростання на 51,5% за чотири роки пояснюється не лише інфляційними процесами, а й стабільною роботою великих промислових підприємств, таких як ПрАТ «Лагода» та ТОВ «ПАНТЕК-ВИРОБНИЦТВО», ПрАТ «КАГМА» які забезпечують офіційну зайнятість;
- єдиний податок - показник, що відображає здоров'я малого та середнього бізнесу. Надходження зросли з 38,1 млн грн (2021) до 56,7 млн грн (2024). Це підтверджує, що 1153 суб'єкти МСП громади продовжують діяльність навіть в умовах воєнного стану;
- місцеві податки (плата за землю)- динаміка позитивна — зростання з 19,6 млн грн до 27,3 млн грн. Це вказує на те, що аграрний сектор громади та орендарі земельних ділянок залишаються сумлінними платниками. А надходження від орендної плати за користування цілісним майновим комплексом, іншим державним майном та від відшкодування втрат с/г лісогосподарського виробництва взагалі відсутні.

До 2023 року надходження за статтею «Операції з капіталом» були нульовими. Проте у 2023 році вони склали 9,1 млн грн, а у 2024 — вже 12,7 млн грн. Основним чинником стали кошти від продажу землі та нематеріальних активів (12,5 млн грн у 2024 році). Це свідчить про активізацію управління ресурсами громади для пошуку додаткових коштів на розвиток.

Протягом досліджуваного періоду загальні доходи бюджету зросли з 267,7 млн грн у 2021 році до 392,5 млн грн у 2024 році. Попри критичні виклики 2022 року, громада не лише уникнула фінансового колапсу, а й продемонструвала суттєве зростання надходжень у 2023 (+27,7%) та 2024 (+9,5%) роках. Це свідчить про адаптивність місцевої економіки та ефективність податкового адміністрування.

На основі поточної динаміки можна спрогнозувати наступне: при збереженні існуючої тенденції та за умови стабільної роботи ПрАТ «Лагода» (дохід понад 436 млн грн), доходи бюджету можуть сягнути позначки 415–420 млн грн; оскільки ПДФО забезпечує лівову частку доходів, бюджет залишається чутливим до кадрової ситуації на ключових підприємствах промисловості та агросектору; громада має потенціал у збільшенні неподаткових надходжень (наразі 5,3%) через активізацію послуг ЦНАП та оренду комунального майна.

Аналіз видаткової частини бюджету Кагарлицької територіальної громади за період 2021–2024 років свідчить про закономірне та динамічне зростання обсягів фінансування ключових сфер життєдіяльності, при цьому загальна сума видатків збільшилася з 271 086,6 тис. грн у 2021 році до 401 445,7 тис. грн у 2024 році. Найбільшою статтею витрат протягом усього досліджуваного періоду залишалася сфера освіти, на яку припадає 54% усіх бюджетних коштів, а в грошовому еквіваленті фінансування зросло зі 154 658,5 тис. грн до 213 894,8 тис. грн.

Наступною за обсягами видатків категорією є державне управління, яке займає 11,5% бюджету та демонструє поступове збільшення витрат до 46 267,0 тис. грн у 2024 році. Сфера житлово-комунального господарства, що забезпечує функціонування критичної інфраструктури, акумулює 8,2% витрат, а її фінансування за чотири роки зросло з 19 849,5 тис. грн до 32 782,6 тис. грн. (табл. 1.20).

Охорона здоров'я становить 7,7% від загального обсягу видатків, причому після певного скорочення у 2022 році спостерігається відновлення фінансування до рівня 30 742,5 тис. грн у 2024 році. Значно менші частки бюджетного ресурсу спрямовуються на культуру і мистецтво (5,5%, що становить 22 079,2 тис. грн), соціальний захист та соціальне забезпечення (4,2%, або 16 777,6 тис. грн) та будівництво, частка якого становить 2,7%.

Варто зазначити, що стаття «Будівництво» продемонструвала найбільш різкий стрибок у 2024 році, сягнувши 10 991,8 тис. грн після майже повної відсутності капітальних витрат у попередні роки, що вказує на початок реалізації проєктів із відновлення інфраструктури. Також у структурі присутня стаття «інші витрати», яка охоплює 4% бюджету або 16 340,4 тис. грн станом на 2024 рік.

Таблиця 1.20. Витрати бюджету, тис.грн.

	2021	2022	2023	2024
Освіта	154658,5	156137,4	175336,2	213894,8
Охорона здоров'я	26128,7	23009,8	33565,3	30742,5
Соціальний захист та соціальне забезпечення	9982,7	6540,9	13522,8	16777,6
Державне управління	33882,8	35911,4	40834,9	46267,0
Житлово-комунальне господарство	19849,5	24737,2	30042,8	32782,6
Культура і мистецтво	13947,9	15737,1	21873,4	22079,2
Засоби масової інформації	734,1	760,7	797,4	905,8
Фізична культура і спорт	3867,1	3816,8	4831,1	5591,6
Будівництво	0	0	693,3	10991,8
Транспорт, дорожнє господарство, зв'язок, телекомунікації та інформатики	3024,0	2249,3	15057,7	5072,4
Інше	5011,3	7894,7	11198,1	16340,4
Всього видатків	271086,6	276795,3	347753,1	401445,7
Кредитування (надання та повернення)	0	0	0	0
Разом видатків та кредитування	271086,6	276795,3	347753,1	401445,7

Повномасштабне вторгнення суттєво вплинуло на пріоритетність видатків, що проявилось у різкому збільшенні витрат на соціальний захист (з 6 540,9 тис. грн у 2022 році до 16 777,6 тис. грн у 2024 році) та транспортну інфраструктуру. Загалом, структура витрат громади залишається соціально орієнтованою, де понад половину ресурсів спрямовується на освітні потреби, одночасно адаптуючись до вимог воєнного часу.

1.11. Органи управління громадою

Кагарлицька міська рада є виборним представницьким органом місцевого самоврядування, що складається з депутатів і відповідно до закону представляє Кагрлицьку міську територіальну громаду та здійснює від її імені та в її інтересах функції і повноваження місцевого самоврядування.

Склад Кагарлицької міської ради:

- Міський голова - Панюта Олександр Олексійович;
- Секретар міської ради – Демиденко Людмила Вікторівна.
- Заступник міського голови з питань агропромислового комплексу, екології, роботи з старостами та розвитку сільських територій - Семцов Іван Михайлович;

- Заступник міського голови з питань економіки, інвестиційної політики, правоохоронної діяльності, містобудування, архітектури, комунальної власності, благоустрою та житлово-комунального господарства - Будюк Ігор Сергійович;
- Заступник міського голови з питань освіти, культури, сім'ї, молоді, спорту, охорони здоров'я та соціального захисту населення - Коваль Любов Євгенівна.
- Керуюча справами виконавчого комітету – Вашека Ірина Іванівна.

Для забезпечення виконання покладених на неї повноважень, Кагарлицька міська рада має розгалужену структуру виконавчих органів (відділів та управлінь), які безпосередньо реалізують рішення ради у всіх сферах життєдіяльності громади (табл. 1.21).

Таблиця 1.21. Відділи та управління Кагарлицької міської ради

№	Відділ/ управління	Прізвище та ім'я посадової особи
1	Відділ земельних відносин, екології та сільського господарства	Начальник відділу Орел Жанна Олександрівна
2	Відділ документообігу та звернень громадян	Начальник відділу ОсадчаЛілія Василівна
3	Управління правового забезпечення та комунальної власності	Начальник управління КорнієнкоРоман Русланович
4	Відділ комунальної власності та орендних відносин	Начальник відділу Хайло Володимир Валентинович
5	Юридичний відділ	Начальник відділу Лисова Світлана Миколаївна
6	Відділ організаційно-кадрової роботи	Начальник відділу Лихошерст Оксана Іванівна
7	Відділ бухгалтерського обліку та звітності	Начальник відділу-головний бухгалтер Косяк Валентина Анатоліївна
8	Відділ економіки та інвестицій	Начальник відділу Вовк Олена Василівна
9	Відділ архітектури, містобудування та ЖКГ	Начальник відділу Бойко Володимир Григорович
10	Відділ-Центр надання адміністративних послуг	Начальник відділу Майстренко Оксана Михайлівна
11	Відділ з питань цивільного захисту, охорони праці, мобілізаційної роботи та взаємодії з правоохоронними органами	Начальник відділу Наконечний Олег Валентинович
12	Управління фінансів	Начальник управління Перевера Наталія Миколаївна
13	Відділ (Служба) у справах дітей та сім'ї	Начальник Відділу (Служби) Невдобенко Алла Миколаївна
14	Відділ освіти	Начальник відділу Омельченко Надія Олексіївна
15	Відділ культури	Начальник відділу Петленко Олена Іванівна

На вищому керівному рівні (Міський голова та його заступники): Досягнуто ідеального гендерного паритету – 50% жінок та 50% чоловіків.

На рівні начальників відділів/управлінь: Спостерігається суттєве переважання жінок (73.3%) над чоловіками (26.7%). Це є типовим для органів місцевого самоврядування в Україні, особливо у гуманітарній, фінансовій та організаційній сферах.

Виконавчий комітет є виконавчим органом, який безпосередньо реалізує рішення міської ради. Склад виконавчого комітету є представницьким та включає

керівництво ради, старост старостинських округів та представників громадськості та бізнесу (підприємці, керівники підприємств та громадських організацій). Це забезпечує залучення різних секторів громади до процесу прийняття виконавчих рішень (табл. 1.22).

Таблиця 1.27. Склад виконавчого комітету

№	Прізвище та ім'я	Посада
1	Панюта Олександр Олексійович	міський голова
2	Вашека Ірина Іванівна	керуюча справами (секретар) виконавчого комітету
3	Демиденко Людмила Вікторівна	секретар міської ради
4	Коваль Любов Євгенівна	заступник міського голови з питань освіти, культури сім'ї, молоді, спорту, охорони здоров'я та соціального захисту населення
5	Семцов Іван Михайлович	заступник міського голови з питань агропромислового комплексу, екології, роботи з старостами та розвитку сільських територій
6	Будюк Ігор Сергійович	заступник міського голови з питань економіки, інвестиційної політики та правоохоронної діяльності, містобудування, архітектури, комунальної власності, благоустрою та житлово – комунального господарства
7	Драган Олександр Васильович	староста Буртівського старостинського округу
8	Бабич Григорій Іванович	староста Гороховського старостинського округу
9	Єфимищ Валентина Петрівна	староста Горохуватського старостинського округу
10	Мосієнко Володимир Федорович	староста Демівщинсько – Кадомського старостинського округу
11	Бевза Ольга Миколаївна	староста Зеленоярського старостинського округу
12	Владимиров Іван Петрович	староста Леонівського старостинського округу
13	Тесленко Василь Григорович	староста Липовецького старостинського округу
14	Токовенко Лідія Михайлівна	староста Ліщинського старостинського округу
15	Порхун Надія Миколаївна	староста Мирівського старостинського округу
16	Богданець Тетяна Василівна	староста Новосілівського старостинського округу
17	Шевченко Сніжана Анатоліївна	староста Переселенського старостинського округу
18	Бакал Світлана Петрівна	староста Слобідського старостинського округу
19	Михайленко Володимир Олексійович	староста Ставівського старостинського округу
20	Трохименко Василь Михайлович	староста Сущанського старостинського округу
21	Ананьєва Людмила Василівна	староста Халчанського старостинського округу
22	Безвербний Володимир Іванович	староста Черняхівського старостинського округу
23	Петренко Микола Вікторович	староста Шпендівського старостинського округу
24	Широкоступ Микола Васильович	староста Шубівського старостинського округу
25	Перевера Наталія Миколаївна	начальник управління фінансів
26	Лисова Світлана Миколаївна	начальник юридичного відділу
27	Павлик Сергій Іванович	фізична особа-підприємець
28	Петленко Валерій Анатолійович	директор адміністрації парку-пам'ятки «Жагарлицький»
29	Семенець Катерина Миколаївна	тимчасово не працює
30	Мясніков Віталій Семенович	голова Жагарлицького районного споживчого товариства
31	Льенко Тетяна Миколаївна	заступник директора ТОВ «Вікторія – Агро»
32	Комлик Іван Володимирович	фізична особа-підприємець
33	Ковальчук Олександр Вікторович	фізична особа-підприємець
34	Федорій Станіслав Анатолійович	фізична особа-підприємець
35	Босенко Володимир Григорович	фізична особа-підприємець
36	Зелений Віталій Олександрович	тимчасово не працює
37	Куян Сергій Георгійович	фізична особа-підприємець
38	Папіженко Петро Кіндратович	директор СТОВ «Переможець»
39	Коваленко Олександр Васильович	директор ТОВ «Клас техніка»
40	Невдобенко Алла Миколаївна	начальник Відділу (Служби) у справах дітей та сім'ї

1.12. Характеристика старостинських округів громади

В Жагарлицькій МТГ нараховується 19 старостинських округів, кожен з яких має свої особливості розвитку, проблеми та перспективи. Старостинські округи формуються на підставі рішення місцевої ради (міської ради громади) у складі одного або кількох населених пунктів, крім адміністративного центру громади — тобто, кожний такий округ утворюється, коли громада визначає його межі та затверджує старосту відповідно до Закону України «Про місцеве самоврядування в Україні»

Буртівський старостинський округ

Буртівський старостинський округ розташований у південно-східній частині Кагарлицької громади та об'єднує села Бурти (1390 мешканців) і Очеретяне (147 мешканців). Адміністративний центр округу знаходиться в селі Бурти.

Економічна спеціалізація округу має переважно сільськогосподарський характер. Основними напрямками є рослинництво та тваринництво, зокрема розведення великої рогатої худоби і свиней, а також надання послуг у сфері рослинництва та тваринництва. Земельні угіддя колишнього колгоспу перебувають в оренді. Крім того, на території округу здійснюється виробництво м'ясних продуктів та функціонує роздрібна торгівля в неспеціалізованих магазинах («Агрофірма», «Тесленко», «Вікторія»), а також працює бар «Оксана».

Соціальна інфраструктура округу включає амбулаторію сімейної медицини з аптекою, заклад освіти, у якому навчається 98 дітей, відділення Укрпошти (працює три дні на тиждень), а також Свято-Покровський храм. Село Бурти газифіковане, однак централізоване водопостачання відсутнє; водою централізовано забезпечені лише заклади освіти — школа та дитячий садок.

Для округу характерна значна кількість старих житлових будинків, які викуплені під дачні ділянки. На території розташовані три ставки, діє спілка рибалок, проте всі водойми потребують окультурення. Округ також має значні лісові масиви, що створює потенціал для рекреаційного розвитку.

Серед основних побажань мешканців — створення громадського скверу, встановлення банкомата та проведення ремонту дорожньої інфраструктури.

Гороховський старостинський округ

Округ з адміністративним центром у селі Горохове об'єднує населені пункти Горохове та Горохівське. Округ розташований у північно-західній частині Кагарлицької громади, поблизу автотраси у напрямку міста Обухів, що забезпечує зручне транспортне сполучення.

Провідною галуззю економіки округу є сільське господарство, зокрема вирощування зернових культур та цукрового буряку, а також розведення тварин. Найбільшим сільськогосподарським підприємством на території округу є агрофірма «Агробізнес».

Особливістю Гороховського старостинського округу є розвиток рекреаційно-туристичного напрямку. На його території функціонують бази відпочинку «Маєток Глинянка», Frame Complex та Village Vine, розташована на території виноградників. Відпочинкові комплекси активно розбудовуються та приймають відвідувачів з усієї Київської області та міста Києва.

Соціальна інфраструктура округу представлена закладом освіти, клубом та бібліотекою. Водночас для території характерна практична відсутність лісових масивів, що визначає природно-ландшафтні особливості округу.

Горохуватський старостинський округ

Округ з центром у селі Горохуватка об'єднує села Горохуватка, Іванівка та Тарасівка. Округ розташований далеко від основних транспортних магістралей, на річці Горохуватка. Чисельність населення становить 518 осіб: у селі Горохуватка — 245 осіб, Іванівка — 247 осіб, Тарасівка — 26 осіб. Загальна кількість домогосподарств — 546 дворів. У 2024 році на території округу проживало 14 внутрішньо переміщених осіб.

У селі Горохуватка функціонують дошкільний заклад «Лілея», сільський клуб, бібліотека, діє народний аматорський колектив «Мальви», працюють драматичні гуртки для дітей та дорослих. Медичні послуги надає фельдшерський пункт, поштове обслуговування здійснює виїзне відділення. Працюють три магазини змішаного типу. Також діє будинок сімейного типу родини Міщенків, у якому виховується 6 прийомних та 3 усиновлених дітей.

Соціальний працівник обслуговує 11 самотніх непрацездатних осіб, також працює фахівець із соціальної роботи. У окрузі проживає 83 дитини віком до 18 років, з них 1 дитина з інвалідністю. Є 2 інваліди війни, 1 учасник бойових дій в Афганістані, 10 учасників бойових дій, 7 напівсиріт та 6 багатодітних сімей, у яких виховується 29 дітей.

Основою господарства є вирощування зернових та технічних культур (цукровий буряк, соняшник). На території округу працюють 4 фермерські господарства («Володимир», «Лорак», «Фаворит», «Агролан»), а також приватні підприємці та фермери-одноосібники.

За підтримки місцевих сільгоспвиробників і жителів здійснюється волонтерська допомога Збройним силам України. Мешканець села Олександр Михайловський заснував Благодійний фонд «Зерна добра», зареєстрований у Горохуватці, який на волонтерських засадах забезпечує доставку допомоги на передову.

Серед основних проблем округу — відсутність газифікації, низька частка молоді та дітей, а також брак проєктів для розвитку території та спільного бачення розвитку громади.

Демівщинський старостинський округ

З центром у селі Демівщина, що складається з сіл: Демівщина, Оріхове. Станом на 01.01.2025 року в підпорядкованих селах нараховується 329 дворів. Загальна кількість зареєстрованих – 400 осіб та жителів без реєстрації – 89.

Віковий склад населення: 93 пенсіонери, від 0 до 18 років – 79 дітей, 228 осіб працездатного віку.

Розміщений на північний схід від Кагарлика, в напрямку Ржищева. Села досить віддалені одне від одного. Працюють сільськогосподарські підприємства по вирощуванню зернових, сої, соняшнику. Сільськогосподарські підприємства орендують земельні ділянки на яких працює невелика кількість людей, основна частина населення працює у Києві.

Загальна площа земель села Демівщина та села Оріхове 2098,5 га, з них 1847,7 сільськогосподарських угідь, у тому числі 1682,4 га ріллі, 5,4 га багаторічних насаджень. Сільськогосподарським виробництвом на території сіл займаються ПрАТ «Агрофорт», ТОВ «Віскар Агро», ТОВ «Вікторія Агро», ДанФарм, ФГ «Залужжя», ФГ «Олена-С», ФГ «Урожай» та 31 фермер-одноосібник. Землі сільськогосподарського призначення використовують ефективно та за призначенням.

В окрузі працює відділення Нової Пошти та Укрпошти. Функціонує клуб, є церква, Демівщанський заклад «Світлячок» – садок. Також є будинок культури, де працює 4 людини та є художній колектив і гуртки.

Село газифіковане, залишилися дві водонапірні башти від колгоспу, є швидкісний інтернет. За допомогою сільгоспвиробників та громади вдалось побудувати цегляну церкву. На території Демівщинського старостату встановлена

вежа стільникового зв'язку «Київстар» та «Водафон», що значно поліпшила мережеве покриття мобільних телефонів та інших бездротових приладів.

Поблизу села є гарна рекреаційна територія: два ставки (одним опікується громадське об'єднання, яке запускає та ловить рибу; другий здається в оренду). Біля ставка є бесідки та еко-будинки для відпочинку. Поблизу питна, джерельна вода. Однак, у цій зоні не має кафе та ресторанів.

Серед головних проблем округу наступні: через гористість місцевості змивається асфальтовані і бетоновані дороги; низька щільність розміщення будинків, укороткий терміни знизився рівень води у колодязях та пересихають ставки, зменшилось поголів'я великої рогатою худоби, перестали функціонувати молочна та тваринницька ферми.

Кадомський старостинський округ

Кадомський старостинський округ має центр у селі Кадомка та об'єднує села Кадомка, Зорівка та Калинівка. Господарська діяльність округу представлена базовим господарством АК «УСПІХ», СВГ «Білеки А.А.», СФГ «Переможець», ТОВ «БАА», ФОП «Коробенко Віталій Тарасович», а також одноосібними фермерськими господарствами.

У селі Кадомка працюють магазин «Вікторія» та магазин-кафе «Біля ставу», а жителі користуються послугами Укрпошти двічі на тиждень та відділенням «Нової пошти» за адресою вул. Олексієнка, 1а.

Освітню інфраструктуру представляють Кадомська гімназія та комунальний заклад дошкільної освіти «Пролісок». Первинну медичну допомогу надає фельдшер.

Культурне та соціальне життя громади підтримують Кадомський будинок культури, бібліотека та сільський краєзнавчий музей. Духовну спадщину округу зберігає церква Святого Миколая, побудована у 1851 році.

Зеленоярський старостинський округ

Зеленоярський старостинський округ має центр у селі Зелений Яр та об'єднує лише це село. Станом на 01.05.2025 року тут нараховується 298 дворів та проживає 535 жителів, з яких 328 працездатного віку та 135 пенсіонерів. У 2022 році село приймало 412 внутрішньо переміщених осіб.

Дітей віком від 0 до 18 років у селі 72, для дошкільнят працює дитячий садок «Яблунька», де виховується 15 дітей. Шкільне навчання організовано у Кагарлику. Соціальну інфраструктуру округу складають: фельдшерський пункт, сільський клуб (з потребою в новому приміщенні), бібліотека, музей, пересувне поштове відділення та магазин змішаного типу. Духовне життя підтримує Православна церква України.

Господарська діяльність округу представлена ПОСП «Дніпро» та фермерськими господарствами «Піхалівське» та «Шиманський». Загальна площа сільськогосподарських земель становить 1512 га орної землі. Місцеві жителі переважно не мають власної худоби; один фермер орендує близько 300 га, компанія Дан-Фарм Україна – близько 400 га.

Село має зручне транспортне сполучення з Києвом (близько 40 хвилин), а природну привабливість створює річка Росава, що приваблює дачників. Інфраструктура та благоустрій постійно підтримуються: дошка оголошень, 4 камери відеонагляду, ремонт дитячого майданчика з двома новими елементами,

засипка доріг щебенем, регулярний вивіз побутового сміття та підгортання сільського сміттєзвалища.

Леонівський старостинський округ

Леонівський старостинський округ із центром у селі Леонівка об'єднує населені пункти Леонівка та Антонівка. Станом на 01 січня 2025 року на території округу налічується 373 домогосподарства, у яких проживає 607 жителів, з них 60 дітей віком до 18 років. Соціальне обслуговування населення забезпечує один соціальний робітник, який надає послуги шести людям похилого віку, що потребують стороннього догляду.

У зв'язку з відсутністю на території старостинського округу закладів загальної середньої та дошкільної освіти, діти навчаються у сусідніх населених пунктах. Зокрема, у селі Мирівка 13 дітей відвідують ліцей, ще 3 дитини — дитячий садок, а в селі Черняхів 11 дітей навчаються в гімназії. Економічну діяльність на території округу здійснюють фермерські господарства та сільськогосподарські підприємства, серед яких ФГ «Дар», СК «Агробізнес», ФГ «Бобр», ФГ «Куркуль», ФГ «Прип'яло», ФГ «Колос», ФГ «Соломченко Д.Т.», а також три одноосібні господарства.

Для забезпечення соціально-побутових потреб жителів функціонують фельдшерський пункт, два Будинки культури, дві сільські бібліотеки, пересувне поштове відділення зв'язку, три магазини змішаного типу та магазин при АЗС. На всіх вулицях сіл забезпечено вечірнє вуличне освітлення. Духовні потреби громади задовольняє церква Православної Церкви України, яка діє в селах Леонівка та Антонівка, а також каплиця в селі Антонівка.

У 2025 році на території старостинського округу проведено ямковий ремонт дорожнього покриття по вулиці Центральна в селі Леонівка, а також виконано ремонт обрядової кімнати. Разом із тим, проблемним питанням залишається незавершений ремонт транзитної автомобільної дороги Київ – Дніпропетровськ. Зокрема, потребують вирішення питання впорядкування узбіч, облаштування тротуарів та двох пішохідних переходів, що є важливим для забезпечення безпеки мешканців округу.

Липовецький старостинський округ

Липовецький старостинський округ із адміністративним центром у селі Липовець охоплює один населений пункт — село Липовець. Округ розташований на південь від центру громади та знаходиться вздовж автомобільної дороги Кагарлик – Миронівка, що забезпечує зручне транспортне сполучення. Завдяки вигідному економіко-географічному положенню значна частина працездатного населення працює в місті Кагарлик, що частково сприяє економічній стабільності жителів.

На території функціонує три дуже гарних, потужних магазини. В селі наявний багатофункціональний простір, збудований у 1967 році, який потребує капітального ремонту та модернізації для того, щоб стати привабливим і сучасним осередком громадського життя. Популярним місцем відпочинку є пляж при ставі, однак він потребує впорядкування та вирішення проблеми забруднення території відвідувачами. Також у селі діє церква, що є місцевою архітектурною пам'яткою, та школа, збудована у 1959 році.

Уклад життя громади переважно сільськогосподарський, однак мешканці гостро відчують нестачу робочих місць на території округу, що негативно

впливає на рівень економічної стабільності. Водночас налагоджена активна співпраця з містом Кагарлик позитивно позначається на житті громади.

На сьогодні Липовецький старостинський округ має низку актуальних потреб. Серед основних — будівництво нового або ґрунтовна реконструкція будинку культури, який міг би стати центром соціального та культурного життя громади, проведення ремонту автомобільних доріг, а також створення нових робочих місць і розширення можливостей працевлаштування для підвищення економічної активності та покращення якості життя мешканців округу.

Ліщинський старостинський округ

Ліщинський старостинський округ із адміністративним центром у селі Ліщинка об'єднує населені пункти Ліщинка, Тернівка та Расавка. Територією округу протікає річка Роставиця, що є важливою природною складовою місцевого ландшафту. Історично цю місцевість населяли поляки та литовці, що сформувало її культурну та історичну самобутність. Станом на сьогодні загальна чисельність населення округу становить 624 особи.

Основним напрямом господарської діяльності округу є сільське господарство. Водночас місцеві фермерські господарства не мають можливості забезпечити роботою всіх працездатних мешканців, у зв'язку з чим значна частина населення працює за межами округу, переважно в місті Києві та Кагарлику. Присадибні господарства мають незначний обсяг та не відіграють суттєвої ролі в економіці округу.

Газифікацію населених пунктів було проведено у 2011 році, доступ до мережі Інтернет з'явився 5 років тому. На території округу функціонують чотири магазини, які забезпечують базові потреби жителів. Заклад загальної середньої освіти був закритий у 2011 році, дитячий садок також не працює, тому діти змушені щоденно їздити на навчання до Кагарлика та Шубівки.

Після утворення старостинського округу в селах стало помітно чистіше та світліше, більше уваги приділяється питанням благоустрою територій. Відновлена брацька могила. Сільський клуб був відремонтований Кагарлицькою міською радою та силами громади, проте наразі не має опалення. Автомобільні дороги перебувають у процесі ремонту. Важливим чинником мобільності населення є щоденне курсування маршрутного таксі до міста Києва, що значно полегшує доступ мешканців до столиці.

Жителі Ліщинського старостинського округу є згуртованими, активними та готовими підтримувати один одного. Серед основних сучасних проблем і потреб громади визначаються необхідність створення нових робочих місць для підвищення економічної активності, а також облаштування скверу як комфортного місця відпочинку та дозвілля для мешканців округу.

Мирівський старостинський округ

Мирівський старостинський округ із адміністративним центром у селі Мирівка об'єднує населені пункти Мирівка та Бендюгівка. Округ розташований на північний схід від міста Кагарлик та є віддаленим від основних транспортних шляхів сполучення. Головним водним об'єктом на території округу є річка Безіменна, яка має потенціал для рекреаційного використання.

Основою економічної діяльності округу є сільськогосподарське виробництво, переважно у сфері рослинництва. У минулому на цій території функціонував великий колгосп, натомість сьогодні господарську діяльність здійснюють

фермерські господарства, з яких лише одне має тваринницьке спрямування. Раніше в окрузі працювало підприємство «Гаврилівські курчата», також планувався розвиток проекту з вирощування креветок, однак на сьогодні обидва проекти призупинені. Крім того, дві родини займаються тепличним господарством. У селі Мирівка функціонує розвинена соціальна інфраструктура. Зокрема, працює будинок культури, заклад освіти Мирівський ліцей I-III ступенів, заклад дошкільної освіти — КЗ ДО КМР «Мирівський Теремок», стадіон із належною інфраструктурою для розвитку фізичної культури та спорту, а також медична амбулаторія, у якій працюють сімейна медична сестра та молодша медсестра. У Мирівці діє стаціонарне відділення Укрпошти, тоді як у селі Бендюгівка послуги поштового зв'язку надає пересувне відділення. Також на території округу працює КЗ КМР «Мирівський ліцей» та функціонує Свято-Преображенський храм.

Торгівельна мережа округу представлена трьома продуктовими магазинами та магазином господарських товарів у селі Мирівка. Для жителів віддалених вулиць один раз на тиждень працює автолавка, а щочетверга в селі проводиться ярмарок. У селі Бендюгівка функціонує один продуктовий магазин.

У 2003 році було проведено газифікацію округу. Населені пункти забезпечені централізованою каналізацією, водогоном та доступом до мережі Інтернет. Території сіл регулярно прибираються, здійснюється вивезення побутових відходів. Разом із тим, транспортне сполучення залишається незадовільним - маршрутне таксі курсує лише два рази на тиждень, у зв'язку з чим значна частина жителів змушена працювати за межами округу, зокрема в Козині, Києві та Кагарлику.

Серед першочергових завдань, які визначають мешканці Мирівського старостинського округу, є розвиток парку, облаштування пляжу, зариблення річки, ремонт автомобільних доріг та проведення вуличного освітлення, що сприятиме покращенню якості життя та підвищенню привабливості округу.

У 2003 році відбулась газифікація округу, є централізована каналізація, водогін, інтернет. Територія сіл прибирається, сміття вивозиться.

Транспортне сполучення незадовільне - маршрутка ходить два рази на тиждень. Люди працюють в Козині, Києві, Кагарлику.

Жителі округу хочуть вирішити першочергово такі проблеми: розвинути парк, створити пляж, зарибнити річку, відремонтувати дороги та провести вуличне освітлення

Новосілківський старостинський округ

Новосілківський старостинський округ із адміністративним центром у селі Новосілки об'єднує один населений пункт — село Новосілки. Станом на 01 січня 2025 року у селі налічується 296 домогосподарств, у яких проживає 424 жителі. Із загальної кількості населення 269 осіб є працездатними, 103 — пенсіонери, а 52 дитини віком від 0 до 18 років. Соціальне обслуговування населення забезпечує один соціальний робітник, який надає послуги 11 людям похилого віку, що потребують стороннього догляду.

На території села функціонують основні об'єкти соціальної інфраструктури. Зокрема, працює заклад дошкільної освіти ЗДО «Крихітка», який відвідують 15 дітей, фельдшерський пункт, пересувне поштове відділення зв'язку, церква Православної Церкви України, а також один магазин змішаного типу.

Господарську діяльність у селі здійснюють дочірнє підприємство «Ферми ДАНАМ», приватні підприємці Алішук О.А., Яременко В.В., Семейонов Р.В., фермерське господарство «Колос» та 15 одноосібних господарств. Водночас у селі відсутні бібліотека та клуб, що обмежує можливості для культурного дозвілля та громадської активності мешканців. У сфері благоустрою протягом останнього періоду проведено низку важливих заходів. Зокрема, ліквідовано стихійне сміттєзвалище, виконано 250 метрів укріплення ґрунтової дороги гравійно-щебеневою сумішшю та 750 метрів ямкового ремонту дорожнього покриття із застосуванням гравійно-щебеневої суміші.

Проведено заміну ламп вуличного освітлення, встановлено систему відеоспостереження з шести камер на території села, облаштовано вбиральню на кладовищі, а також створено укриття та пункт обігріву для потреб населення. Зазначені заходи сприяють покращенню умов проживання мешканців Новосіклівського старостинського округу та підвищенню рівня безпеки і благоустрою території.

Переселенський старостинський округ

Переселенський старостинський округ із адміністративним центром у селі Переселення об'єднує один населений пункт — село Переселення. Станом на 2024 рік на території села проживало 1362 жителі, з яких 204 — діти віком від 0 до 18 років. Основу економіки округу формують сільськогосподарські та підприємницькі структури. Найбільшим підприємством, що здійснює діяльність на території округу, є ПСП «Переселенське-К» яке забезпечує робочі місця для частини місцевого населення.

Дошкільну освіту діти села отримують у КЗДО КМР «Журавонька», у якому освітній процес забезпечують 5 працівників. Заклад розміщений у приміщенні КЗ КМР «Переселенська гімназія», підключений до швидкісної мережі Інтернет та опалюється газом. На території села функціонує КЗ КМР «Переселенська гімназія», у якій навчається 72 учні. Навчально-виховний процес забезпечують 24 працівники, з них 14 — педагогічні. Опалення закладу здійснюється газом від власної котельні, що дозволяє підтримувати належні температурні умови впродовж опалювального сезону.

Культурне життя громади забезпечують сільський будинок культури та бібліотека, які опалюються газовими конвекторами та підключені до швидкісної мережі Інтернет. На території села працюють продуктові магазини, магазини змішаної групи товарів, а також кафе-бар «Гетьманський стан». Водночас частина села — мікрорайон Королівка та куток «Хутір» — наразі залишилася без торговельного обслуговування у зв'язку із закриттям магазину.

Медичне обслуговування жителів села здійснює амбулаторія КМП КМР «Центр ПМСД». У закладі працюють фельдшер, медична сестра та молодша медсестра. Приміщення амбулаторії в зимовий період опалюється газовим конвектором. Також на території села функціонує аптечний кіоск, де жителі мають можливість придбати необхідні лікарські засоби.

Загалом Переселенський старостинський округ має розвинену соціальну інфраструктуру, однак потребує подальшої уваги до питань рівномірного забезпечення торговельними послугами та сталого розвитку громади.

Слобідський старостинський округ

Слобідський старостинський округ із адміністративним центром у селі Слобода об'єднує населені пункти Слобода та Расавка і є найбільшим старостатом громади. Округ розташований на північний схід від міста Кагарлик, поблизу міського центру, що забезпечує зручне транспортне сполучення та доступ до інфраструктури міста.

Основним напрямом економічної діяльності округу є сільськогосподарське виробництво. Домінуючим суб'єктом господарювання є агрофірма, розташована в селі Горохове, також функціонують приватні фермерські господарства. Водночас безпосередньо на території округу кількість робочих місць є обмеженою й фактично зводиться до соціальної сфери, у зв'язку з чим значна частина працездатного населення працює в місті Кагарлик та місті Києві. Регулярні рейси маршрутних таксі та зручна транспортна розв'язка сприяють щоденній трудовій міграції жителів.

На території округу функціонують основні заклади соціальної та культурної інфраструктури, зокрема фельдшерсько-акушерський пункт, поштове відділення, будинок культури та музей. Працює заклад загальної середньої освіти I–II ступенів, у якому навчається 102 дитини. Починаючи з 2020 року, в селах облаштовано спортивні та дитячі майданчики. Налагоджено співпрацю з БО БФ "МХП-Громаді", завдяки перемогам у конкурсі "Час діяти, Україно!" та отриманим грантам у Слобідському будинку культури облаштовано приміщення для клубу "Етнохата", а у Слобідській сільській бібліотеці створено комфортний простір для творчості з сучасними технічними засобами і інвентарем, обладнанням та меблями. Налагоджена співпраця з благодійним фондом "Рокада" і закладом освіти продовжується і зараз.

Інженерна інфраструктура округу включає газопостачання та доступ до мережі Інтернет, водночас централізований водогін відсутній. У межах населених пунктів здійснюється відеоспостереження, що сприяє підвищенню рівня безпеки. Із 2021 року релігійна громада округу перейшла до Православної Церкви України. Кількість внутрішньо переміщених осіб є незначною, переважну їх частину становлять люди пенсійного віку.

Природний потенціал округу представлений чотирма ставками різного розміру. Один зі ставків перебуває у приватній власності та використовується для спортивної риболовлі, біля іншого облаштовано зону відпочинку для мешканців. Серед пріоритетних планів громади — завершення облаштування стадіону, озеленення територій та огороження кладовища. Водночас у зв'язку з воєнними діями реалізація нових проєктів тимчасово відкладена.

Ставівський старостинський округ

Ставівський старостинський округ із адміністративним центром у селі Стави об'єднує один населений пункт — село Стави. Загальна площа території округу становить 3118,3 га, з яких 2543,23 га займають орні землі. Територія населеного пункту Стави складає 767,6 га, що свідчить про значний земельний потенціал округу для розвитку аграрної діяльності.

На території округу налічується 841 домогосподарство, у яких проживає 1465 осіб, з них 204 — діти. Така демографічна структура зумовлює потребу у розвитку соціальної інфраструктури та створенні комфортних умов для проживання різних вікових груп населення. Економічна діяльність округу є різноплановою. На території функціонують 28 суб'єктів господарювання, зокрема

два продуктові магазини, п'ять магазинів змішаного типу та заклад громадського харчування. Промисловий сектор представлений п'ятьма підприємствами: ФОП Наконечний, ТОВ «Літус», ТОВ «Стави-Інвест», РБК «Фасад-Буд», ФОП Дишлевий О.Г., ТОВ «Петроліум». Основу аграрної економіки складають 14 сільськогосподарських підприємств, а також близько 20 одноосібних господарств, що здійснюють діяльність на території округу.

Важливу роль у соціальній сфері відіграє Ставівський психоневрологічний диспансер, у якому перебуває 110 пацієнтів, що створює додаткові робочі місця та потребує належного інфраструктурного забезпечення. Медичне обслуговування населення також забезпечує амбулаторія загальної практики сімейної медицини.

Освітня галузь представлена закладом дошкільної освіти «Зірочка» КМР, а також гімназією села Стави, у якій навчається 110 учнів. Навчально-виховний процес забезпечують 19 педагогічних працівників та 14 осіб обслуговуючого персоналу.

Загалом Ставівський старостинський округ має розвинену економічну та соціальну інфраструктуру, значний земельний ресурс і потенціал для подальшого сталого розвитку громади.

Сущанський старостинський округ

Сущанський старостинський округ із адміністративним центром у селі Суцани об'єднує один населений пункт — село Суцани. Округ розташований на північному заході від міста Кагарлик та є значно віддаленим від основних транспортних коридорів, що впливає на мобільність населення та доступ до зовнішньої інфраструктури.

На території округу проживає 490 жителів, серед яких 82 дітей віком до 18 років, у тому числі 2 дитини з інвалідністю. У громаді налічується 6 багатодітних сімей, у яких виховується 18 дітей, 17 осіб з інвалідністю, 18 сімей учасників АТО та військовослужбовців, а також 142 особи пенсійного віку. Серед них 12 престарілих громадян перебувають на обслуговуванні соціального робітника. Крім того, на території села проживають 32 внутрішньо переміщені особи. Соціальна та культурна інфраструктура села представлена фельдшерським пунктом, Будинком культури, сільською бібліотекою, пересувним поштовим відділенням зв'язку, а також відділенням Кагарлицького історико-краєзнавчого музею. При сільському Будинку культури функціонує волонтерський хаб, діяльність якого спрямована на виготовлення маскувальних сіток та забезпечення ними українських захисників.

На території села працюють два магазини змішаного типу, які забезпечують жителів усіма необхідними товарами, а також тренажерний зал «Олімп», що сприяє розвитку здорового способу життя та фізичної активності населення. Економічну основу округу формують сільськогосподарські підприємства, зокрема ПрАТ «Агрофорт» та ПСП «Герлянд», які є найбільшими роботодавцями на території села.

Окрему роль у житті громади відіграє волонтерська діяльність. В адміністративній будівлі організовано виробництво овочевої продукції для виготовлення супів та борщів швидкого приготування для потреб військових. Також активно працює волонтерська спільнота «Дракаріс», яка займається виготовленням безпілотних літальних апаратів різних типів — від монтажу до

проведення льотних випробувань, роблячи вагомий внесок у підтримку обороноздатності країни.

Халчанський старостинський округ

Халчанський старостинський округ із адміністративним центром у селі Халча об'єднує населені пункти Халча, Виселкове, Воронівка та Зікрачі. Округ розташований на північний схід від центру громади та є одним із найбільш віддалених від основних автомобільних шляхів і адміністративного центру, що ускладнює транспортне сполучення та доступ до послуг.

Загальна чисельність населення округу становить близько 650 жителів. Відстані між населеними пунктами округу складають 12–15 км, при цьому маршрутне сполучення здійснюється лише у напрямках Українка та Кагарлик, що обмежує мобільність мешканців. Найбільшим роботодавцем на території округу є підприємство «Дан-Фарм Україна» (свиноферма), яке забезпечує роботою частину населення. Також у межах округу функціонує виправна колонія, діяльність якої не створює соціальних чи безпекових проблем для громади.

Соціальна інфраструктура округу представлена дитячим садком, фельдшерським пунктом та двома магазинами. Будинок культури наразі не функціонує, що обмежує можливості для культурного та громадського життя мешканців. Усі села округу повністю газифіковані, проте централізоване водопостачання відсутнє. Наявне зовнішнє вуличне освітлення, однак на даний час воно не працює. Автомобільні дороги округу перебувають у незадовільному стані та потребують капітального ремонту.

Жителі Халчанського старостинського округу проявляють високу громадську активність і займаються волонтерською діяльністю, зокрема плетуть маскувальні сітки та організують благодійні ярмарки. Громада докладає зусиль до впорядкування парку та ставків, а також висловлює бажання облаштувати пляжну зону для відпочинку мешканців. Значною перевагою округу є великі лісові масиви, які формують природний потенціал території та можуть стати основою для розвитку рекреаційних ініціатив у майбутньому.

Черняхівський старостинський округ

Черняхівський старостинський округ із адміністративним центром у селі Черняхів об'єднує один населений пункт - село Черняхів. Станом на 2024 рік на території села проживало 1065 осіб, із них 144 дитини віком від 0 до 18 років. У громаді також мешкає 21 внутрішньо переміщена особа з тимчасово окупованих територій, серед яких 4 дитини. Землі сільськогосподарського призначення на території округу обробляють ПрАТ «Агрофорт», ТОВ «Агрородина КД», СФГ «Люцерна», ФГ «Озерне», ФГ «Плугатар», ФГ «Слов'яни», а також 11 одноосібних господарств, що формує основу економіки округу та забезпечує зайнятість частини населення.

Важливим осередком освітнього життя є Черняхівська гімназія, у якій навчається 94 учні, у тому числі діти з сіл Леонівка, Антонівка та Новосілки. Підвезення учнів здійснюється шкільним автобусом. Заклад опалюється газом, підключений до швидкісної мережі Інтернет, оснащений альтернативним

джерелом електроживлення - бензиновим генератором. Для забезпечення безпеки учасників освітнього процесу облаштовано просте укриття, а на території гімназії функціонує тренажерний спортивний майданчик.

Соціально-культурна інфраструктура округу включає дитячий дошкільний заклад «Вербиченька», Черняхівську сільську бібліотеку, сільський Будинок культури, музей - філію Кагарлицького історико-краєзнавчого музею, виїзне поштове відділення, а також шість магазинів змішаного типу, які забезпечують жителів необхідними товарами. Медичне обслуговування населення здійснює сімейний лікар Черняхівської амбулаторії загальної практики сімейної медицини, що дозволяє жителям отримувати первинну медичну допомогу без виїзду за межі населеного пункту.

Протягом минулого року в окрузі проведено низку заходів із покращення благоустрою. Зокрема, виконано часткову засипку ґрунтових доріг та ямковий ремонт із використанням щебеневої суміші, проведено підгортання сільського сміттєзвалища за межами населеного пункту, а також здійснювалися роботи з ліквідації стихійних сміттєзвалищ.

Активною є волонтерська діяльність громади. На території села працює волонтерська група, яка щотижня готує для українських захисників різноманітні страви та випічку — вареники, пиріжки, печиво, а до Великодніх свят — паски. Уся продукція регулярно передається для потреб Збройних Сил України. Приміщення для приготування страв, а також спонсорську допомогу у вигляді борошна та олії надає ПрАТ «Агрофорт», а ТОВ «АгроРодина КД» долучається до підтримки волонтерської ініціативи, надаючи техніку для перевезення готової продукції.

Шпендівський старостинський округ

Шпендівський старостинський округ із адміністративним центром у селі Шпендівка об'єднує один населений пункт — село Шпендівка. Округ розташований на південному заході громади, поблизу автомобільної дороги Н02 Кременець - Біла Церква – Ржищів – Канів - Софіївка, у долині річки Горохуватка, що забезпечує зручне транспортне сполучення та сприятливі природні умови для господарської діяльності.

У межах села наявні кілька невеликих ставків, на базі яких діє громадська організація місцевих рибалок. Частина лісових насаджень є незначною, що визначає переважно відкритий сільськогосподарський ландшафт території. Загальна чисельність населення округу становить 500 осіб. Основним напрямом використання території старостату є сільськогосподарське виробництво, зокрема вирощування сільськогосподарських культур та розвиток молочного тваринництва. На території округу здійснюють діяльність фермерські господарства Прат «Агрофорт», ФГ «Макс», ФГ Петренко, ФГ «Лідія», які забезпечують зайнятість частини місцевого населення.

Соціальна та культурна інфраструктура округу представлена, сільським клубом, бібліотекою та церквою, заклад загальної середньої освіти I–III ступенів закритий ще в 2013 році. Також у селі працюють кілька торговельних підприємств, зокрема ТОВ «АГРО МРІЯ А», що здійснює оптову торгівлю зерновими культурами, та СП «Шпендівське», ПП «Сучок» яке займається роздрібною торгівлею.

Жителі Шпендівського старостинського округу вирізняються активною громадянською позицією, беруть участь у волонтерській діяльності та на постійній основі надають допомогу Збройним Силам України, що є важливою складовою життя громади в сучасних умовах.

Шубівський старостинський округ

Шубівський старостинський округ із адміністративним центром у селі Шубівка об'єднує населені пункти Шубівка та Землянка. Загальна чисельність населення округу становить 678 осіб, з яких 532 мешкають у селі Шубівка та 146 — у селі Землянка. Основу економіки округу формує сільськогосподарське виробництво. Базовим підприємством є фермерське господарство «Широкоступ», поряд із яким здійснюють діяльність ще 7 менших фермерських господарств: ФГ «Мотузко», ФГ «Явір», ФГ «Расавське», ФГ «Маргарита», ФГ «Голінка», ФГ «Курінна», ТОВ «Мілк Айленд», а також 93 одноосібні господарства.

Соціальна інфраструктура Шубівського старостинського округу є достатньо розвиненою. На території округу функціонують Шубівська гімназія, комунальний заклад дошкільної освіти «Чебурашка», КЗ КМР «Шубівська гімназія», у якій навчається 53 учні, амбулаторія загальної практики сімейної медицини, філія №19 Публічної бібліотеки відділу культури — «Шубівська сільська бібліотека», сільський Будинок культури, сільський клуб у селі Землянка, поштове відділення зв'язку, а також церква Православної Церкви України. Торгівельну мережу округу становлять п'ять магазинів. Населені пункти забезпечені дротовим інтернетом (Євролайн, БКМ), а також мобільним зв'язком операторів Lifecell, Київстар та Vodafone, що дозволяє мешканцям користуватися сучасними засобами комунікації. Питання благоустрою територій перебувають на постійному контролі. У селах регулярно здійснюється вивезення побутових відходів, за сприяння ФГ «Широкоступ» ліквідовано п'ять стихійних сміттєзвалищ. У зимовий період проводиться розчищення доріг від снігу, а в весняно-осінній період — обкошування територій населених пунктів. Міською радою було виділено матеріали для поточного ремонту автомобільних доріг.

В умовах воєнного стану громада округу активно залучена до волонтерської діяльності. У приміщенні Будинку культури волонтери з числа жителів громади плетуть маскувальні сітки для Збройних Сил України, які щотижня передаються за призначенням. Разом із ними на фронт регулярно відправляються смаколики, продукти харчування, медикаменти та засоби гігієни, що є вагомим внеском громади у підтримку українських захисників.

Висновки:

Характеристика старостинських округів Кагарлицької міської територіальної громади в сукупності дозволяє зробити узагальнені аналітичні висновки щодо просторового, соціально-економічного та інфраструктурного розвитку громади загалом. На основі наданої інформації громада має виразно сільський характер, із значною кількістю невеликих населених пунктів, які різняться між собою за чисельністю населення, рівнем забезпеченості послугами та ступенем інтеграції в економічні й транспортні процеси.

Просторова структура громади є розгалуженою та поліцентричною, проте фактично функціональними центрами тяжіння залишаються місто Кагарлик і окремі більші села, де зосереджена освітня, медична та культурна інфраструктура. Частина старостинських округів розташована на значній відстані від основних

транспортних коридорів і адміністративного центру, що об'єктивно обмежує їхній розвиток, ускладнює доступ населення до базових послуг і знижує інвестиційну привабливість. Віддаленість окремих округів, поганий стан доріг та обмежене маршрутне сполучення формують стійку залежність жителів від власного транспорту або нерегулярних перевезень.

Соціально-демографічна ситуація в більшості округів характеризується невеликою чисельністю населення, високою часткою людей пенсійного віку та порівняно низькою кількістю дітей. Закриття шкіл і дошкільних закладів у низці сіл уже відбулося або залишається потенційним ризиком, що свідчить про тривалі демографічні виклики. Водночас наявність окремих округів зі стабільнішим демографічним профілем демонструє, що концентрація соціальних послуг, робочих місць і транспортної доступності прямо впливає на утримання населення. Присутність внутрішньо переміщених осіб у деяких округах не є масовою, однак має значення як додатковий соціальний фактор і потребує врахування під час планування послуг соціального захисту та медицини.

Економічна основа громади переважно аграрна. Сільське господарство є ключовим видом діяльності майже в усіх округах, при цьому спостерігається поєднання великих агропідприємств із фермерськими господарствами та одноосібниками. Така структура забезпечує використання земельного ресурсу, однак не створює достатньої кількості робочих місць безпосередньо в населених пунктах. Як наслідок, значна частина працездатного населення працює за межами округів, переважно в Кагарлику та Києві. Маятникова трудова міграція стала сталою моделлю економічної поведінки, що з одного боку дозволяє домогосподарствам зберігати доходи, а з іншого – послаблює місцеву економічну активність і знижує попит на розвиток сервісного сектору в селах.

Інфраструктурний стан округів є неоднорідним. Позитивною тенденцією є майже повна газифікація, наявність інтернету, впровадження елементів безпеки, таких як відеоспостереження та укриття. Разом із тим, відсутність централізованого водопостачання в окремих округах, зношеність дорожньої мережі, незадовільний стан транзитних і ґрунтових доріг залишаються системними проблемами. Обмежене транспортне сполучення в частині округів фактично поглиблює їхню ізольованість і негативно впливає на доступ до освіти, медицини та ринку праці. Проведені заходи з благоустрою, ліквідації стихійних сміттєзвалищ, часткових ремонтів доріг і вуличного освітлення мають позитивний ефект, однак носять локальний характер і не компенсують загального інфраструктурного зносу.

Водночас громада вирізняється високим рівнем соціальної згуртованості та громадської активності. Практично в кожному окрузі зафіксована активна волонтерська діяльність, спрямована на підтримку Збройних Сил України, що свідчить про значний соціальний капітал, здатність населення до самоорганізації та взаємодопомоги. Цей ресурс є одним із ключових нематеріальних активів громади та може розглядатися як основа для реалізації локальних ініціатив розвитку навіть в умовах обмеженого фінансування.

Кагарлицька міська територіальна громада є просторово цілісною та компактною адміністративно-територіальною одиницею з центром у місті Кагарлик. Територія громади не має анклавів, характеризується нерозривністю та відносно рівномірною доступністю населених пунктів до адміністративного

центру. Розташування громади в центральній частині Обухівського району Київської області та на відстані близько 80 км від міста Києва формує сприятливі умови для міжмуніципальних і міжрегіональних зв'язків, що має враховуватися при формуванні довгострокових напрямів просторового та соціально-економічного розвитку.

Станом на момент розроблення Стратегії чисельність населення громади становить 26 463 особи, з яких 11 836 осіб (44,8 %) проживають у місті Кагарлик, а 14 627 осіб (55,2 %) — у сільській місцевості. Таким чином, громада має виражений місько-сільський характер із переважанням сільського населення. Найбільша чисельність сільських жителів зосереджена у Слобідському, Буртівському, Ставівському, Переселенському, Черняхівському та Мирівському старостинських округах, де проживає понад 1 000 осіб, тоді як Шпендівський та Леонівський округи є найменш чисельними. Загальна демографічна ситуація громади формується під впливом депопуляційних процесів, характерних для більшості сільських територій, і супроводжується поступовим старінням населення та зменшенням частки дітей.

Вагомим чинником демографічної структури громади є наявність внутрішньо переміщених осіб. У межах громади проживає 2 813 осіб зі статусом ВПО, що становить 10,6 % від загальної чисельності населення. Більшість внутрішньо переміщених осіб зосереджена у місті Кагарлик — 1 948 осіб (69 %), при цьому в окремих старостинських округах їх частка є значною, зокрема у Шубівському та Халчанському округах. Така демографічна структура створює додаткове навантаження на соціальну, освітню та медичну інфраструктуру громади, що має бути враховано у стратегічному плануванні.

Економічна основа громади сформована переважно за рахунок сільського господарства. Землі сільськогосподарського призначення займають значну частину території громади та активно використовуються великими аграрними підприємствами, фермерськими господарствами й одноосібниками. У межах громади здійснюють діяльність такі суб'єкти господарювання, як ПрАТ «Агрофорт», ФГ «Широкоступ», СК «Агробізнес», СК ПСП «Герлянд», ПСП «Переселенське-К», Дан-Фарм Україна, а також численні фермерські господарства. Основними напрямками аграрного виробництва є рослинництво (зернові та технічні культури) і тваринництво (молочне скотарство, свинарство), що визначає аграрну спеціалізацію громади.

Разом із тим, аграрна модель економіки громади характеризується обмеженою здатністю створювати робочі місця безпосередньо в межах населених пунктів, що зумовлює маятникову трудову міграцію населення до міста Кагарлик та інших населених пунктів за межами громади. Це є важливим чинником соціально-економічного розвитку, який впливає на зайнятість, доходи населення та наповнення місцевого бюджету.

Промисловий сектор громади представлений окремими підприємствами переробного, будівельного, агропромислового та спеціалізованого профілю, діяльність яких забезпечує стабільні податкові надходження та часткову зайнятість населення. Водночас промислове виробництво не має кластерного характеру, що обмежує можливості комплексного економічного зростання та формування доданої вартості в межах громади.

Бюджет громади має виражену соціальну спрямованість. Основна частина видатків спрямовується на утримання закладів освіти, охорони здоров'я, культури, соціального захисту населення, а також на забезпечення функціонування органів місцевого самоврядування та комунальної інфраструктури. Така структура бюджету є об'єктивною з огляду на чисельність населення, просторову розгалуженість громади та значну кількість старостинських округів, проте водночас обмежує можливості реалізації масштабних інфраструктурних та інвестиційних проєктів.

Соціальна інфраструктура громади загалом збережена та охоплює мережу закладів освіти, охорони здоров'я, культури й соціального обслуговування. Освітні заклади забезпечують доступ до базових освітніх послуг, однак у малих населених пунктах спостерігається оптимізація мережі у зв'язку зі зменшенням кількості дітей. Медичне обслуговування здійснюється через амбулаторії та фельдшерські пункти, що забезпечує базовий рівень доступності медичних послуг, але потребує врахування зростаючих потреб населення старшого віку.

Інженерна та транспортна інфраструктура громади розвинена нерівномірно. Більшість населених пунктів газифіковані, упродовж останніх років розширено доступ до мережі Інтернет, частково впроваджено вуличне освітлення. Водночас у частині округів відсутнє централізоване водопостачання, значна частина автомобільних доріг потребує капітального або поточного ремонту.

Стан довкілля громади загалом оцінюється як відносно задовільний, що пов'язано з переважно аграрним характером використання території та відсутністю значних промислових забруднювачів. Разом із тим, актуальними залишаються проблеми поводження з відходами, ліквідації стихійних сміттєзвалищ.

Туристично-рекреаційний потенціал громади формується на основі природних ресурсів, об'єктів історико-культурної спадщини, музейних установ, культових споруд, а також розвитку виноробних господарств, які поступово стають чинником туристичної привабливості громади. Разом із тим, туристична інфраструктура розвинена фрагментарно, що обмежує можливості повноцінного використання цього потенціалу. Культурна сфера та громадська активність відіграють важливу роль у житті громади. Заклади культури, бібліотеки, музеї та активна волонтерська діяльність мешканців, зокрема спрямована на підтримку Збройних Сил України, свідчать про високий рівень соціальної згуртованості та здатність громади до самоорганізації.

Узагальнюючи, Кагарлицька міська територіальна громада характеризується стабільним функціонуванням, аграрною спеціалізацією економіки, значним соціальним навантаженням на бюджет та нерівномірним просторовим розвитком. Подальший розвиток громади в межах Стратегії має ґрунтуватися на збереженні та раціональному використанні наявного людського, земельного й інфраструктурного потенціалу, поступовому покращенні якості життя населення та вирівнюванні диспропорцій між міською і сільською частинами громади.

2. ГОЛОВНІ ЧИННИКИ СТРАТЕГІЧНОГО ВИБОРУ

2.1. SWOT- аналіз Кагарлицької територіальної громади

SWOT-аналіз Кагарлицької міської територіальної громади проведено з метою комплексної оцінки її внутрішнього потенціалу та визначення зовнішніх чинників, що впливають на соціально-економічний розвиток. Основою для аналізу стали матеріали аналітичного профілю громади, результати оцінки демографічної ситуації, стану природно-ресурсного та інфраструктурного потенціалу, особливостей просторового розташування, а також сучасні виклики, пов'язані з воєнним станом і процесами внутрішнього переміщення населення.

Методика SWOT-аналізу є одним із ключових інструментів стратегічного планування та дозволяє систематизувати фактори розвитку за чотирма групами: сильні сторони (Strengths), слабкі сторони (Weaknesses), можливості (Opportunities) та загрози (Threats) (табл. 2.1).

Сильні та слабкі сторони характеризують внутрішні ресурси й обмеження громади, на які орган місцевого самоврядування може безпосередньо впливати через управлінські рішення. Можливості та загрози формуються під впливом зовнішнього середовища — державної політики, регіональних процесів, безпекової ситуації, економічних і демографічних тенденцій.

Внутрішній аналіз засвідчив наявність у громади низки конкурентних переваг, зокрема вигідного розташування в межах Київської області та відносної близькості до столиці, значного аграрного потенціалу, сформованої адміністративної ролі міста Кагарлик як центру управління та концентрації послуг, а також базової мережі соціальної інфраструктури. Водночас виявлено структурні обмеження розвитку: домінування сільського населення, демографічне старіння, недостатній рівень економічної диверсифікації, зношеність інженерної інфраструктури та обмеженість інвестиційних ресурсів.

Зовнішні чинники розвитку громади визначаються загальнонаціональними та регіональними тенденціями, зокрема реалізацією реформи децентралізації,

трансформацією системи регіонального розвитку, впливом повномасштабної війни, змінами на ринку праці та демографічними процесами. Окремим фактором є переміщення внутрішньо переміщених осіб, що створює додаткове навантаження на соціальну інфраструктуру, але водночас розширює трудовий та підприємницький потенціал громади.

SWOT-аналіз Кагарлицької міської територіальної громади сформовано на основі: результатів аналітичного профілю громади; статистичних даних та просторового аналізу; результатів опитування мешканців громади та представників місцевого бізнесу; пропозицій, наданих членами робочої групи з розроблення проєкту Стратегії розвитку громади; обговорень під час стратегічних сесій.

Аналіз внутрішніх факторів розвитку (сильні та слабкі сторони) та зовнішнього середовища (можливості та загрози) проведено відповідно до наказу Міністерства розвитку громад та територій України від 21 грудня 2022 року № 265 «Про затвердження Методичних рекомендацій щодо порядку розроблення, затвердження, реалізації, проведення моніторингу та оцінювання реалізації стратегій розвитку територіальних громад».

Такий підхід забезпечив комплексність оцінки потенціалу громади, дозволив врахувати думку основних зацікавлених сторін та сформувавши узгоджене бачення ключових чинників розвитку.

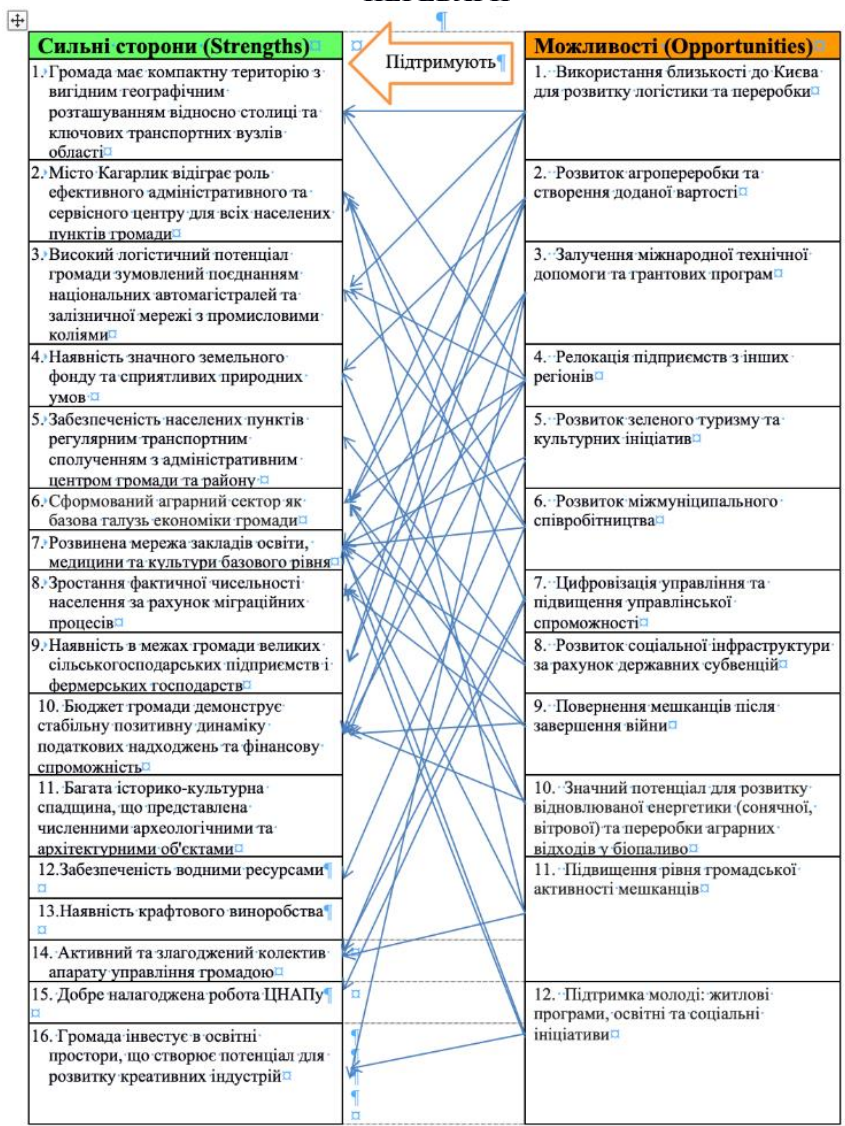
Таблиця 2.1. SWOT- аналіз Кагарлицької ТГ

Сильні сторони (Strengths)	Слабкі сторони (Weaknesses)
Громада має компактну територію з вигідним географічним розташуванням відносно столиці та ключових транспортних вузлів області	Переважно сільський характер території, низька щільність населення
Місто Кагарлик відіграє роль ефективного адміністративного та сервісного центру для всіх населених пунктів громади	Демографічне старіння населення та відтік молоді
Високий логістичний потенціал громади зумовлений поєднанням національних автомагістралей та залізничної мережі з промисловими коліями	Недостатня диверсифікація економіки
Наявність значного земельного фонду та сприятливих природних умов	Обмежена кількість робочих місць
Забезпеченість населених пунктів регулярним транспортним сполученням з адміністративним центром громади та району	5. Матеріально-технічне оснащення закладів потребує модернізації відповідно до сучасних стандартів
Сформований аграрний сектор як базова галузь економіки громади	6. Низький рівень розвитку туристичної інфраструктури
Розвинена мережа закладів освіти, медицини та культури базового рівня	7. Недостатній розвиток переробної промисловості
Зростання фактичної чисельності населення за рахунок міграційних процесів	8. Обмежена інвестиційна активність та недостатня підготовка інвестиційних пропозицій
Наявність в межах громади великих сільськогосподарських підприємств і фермерських господарств	9. Критичний стан дорожнього покриття на шляхах обласного та місцевого значення
Бюджет громади демонструє стабільну позитивну динаміку податкових надходжень та фінансову спроможність	10. Велика частка негазифікованих населених пунктів
Багата історико-культурна спадщина, що представлена численними археологічними та архітектурними об'єктами	11. Низький рівень централізованого водопостачання та водовідведення

Забезпеченість водними ресурсами	12. Застаріла житлова забудова
Наявність крафтового виноробства	13. Низька громадська активність між громадським сектором та органами влади
14. Активний та злагоджений колектив апарату управління громадою	14. Обмежені кадрові ресурси у сфері проектного менеджменту
15. Добре налагоджена робота ЦНАПу	15. Низький рівень безбар'єрності та інклюзивності
16. Громада інвестує в освітні простори, що створює потенціал для розвитку креативних індустрій	16. Соціально-просторова відмінність між містом та старостинськими округами незначна
Можливості (Opportunities)	Загрози (Threats)
1. Використання близькості до Києва для розвитку логістики та переробки	1. Продовження воєнного стану та безпекові ризики
2. Розвиток агропереробки та створення доданої вартості	2. Подальший відтік молоді та працездатного населення
3. Залучення міжнародної технічної допомоги та грантових програм	3. Скорочення державного фінансування соціальної сфери
4. Релокація підприємств з інших регіонів	4. Нестабільність економічної ситуації в країні
5. Розвиток зеленого туризму та культурних ініціатив	5. Нестабільність аграрних ринків та цін на сільськогосподарську продукцію
6. Розвиток міжмуніципального співробітництва	6. Нестабільність політичної ситуації в післявоєнні роки
7. Цифровізація управління та підвищення управлінської спроможності	7. Зміна податкового законодавства, нові додаткові навантаження на місцевий бюджет
8. Розвиток соціальної інфраструктури за рахунок державних субвенцій	8. Посилення інфляційних процесів
9. Повернення мешканців після завершення війни	9. Зростання вартості енергоносіїв та загальнонаціональна енергетична нестабільність
10. Значний потенціал для розвитку відновлюваної енергетики (сонячної, вітрової) та переробки аграрних відходів у біопаливо	10. Погіршення екологічної ситуації (виснаження ґрунтів, зміни клімату)
11. Підвищення рівня громадської активності мешканців	
12. Підтримка молоді: житлові програми, освітні та соціальні ініціативи	

2.2. Аналіз взаємозв'язків факторів SWOT. Порівняльні переваги, виклики і ризики Кагарлицької ТГ (ідентифікація пріоритетів розвитку)

ПЕРЕВАГИ



ВИКЛИКИ

Слабкі сторони (Weaknesses)	Зменшують	Можливості (Opportunities)
1. Переважно сільський характер території, низька щільність населення	↔	1. Використання близькості до Києва для розвитку логістики та переробки
2. Демографічне старіння населення та відтік молоді	↔	2. Розвиток агропереробки та створення доданої вартості
3. Недостатня диверсифікація економіки	↔	3. Залучення міжнародної технічної допомоги та грантових програм
4. Обмежена кількість робочих місць	↔	4. Релокація підприємств з інших регіонів
5. Застаріла матеріально-технічна база закладів соціальної сфери	↔	5. Розвиток зеленого туризму та культурних ініціатив
6. Низький рівень розвитку туристичної інфраструктури	↔	6. Розвиток міжмуніципального співробітництва
7. Недостатній розвиток переробної промисловості	↔	7. Цифровізація управління та підвищення управлінської спроможності
8. Обмежена інвестиційна активність та недостатня підготовка інвестиційних пропозицій	↔	8. Розвиток соціальної інфраструктури за рахунок державних субвенцій
9. Критичний стан дорожнього покриття на шляхах обласного та місцевого значення	↔	9. Повернення мешканців після завершення війни
10. Велика частка негазифікованих населених пунктів	↔	10. Значний потенціал для розвитку відновлюваної енергетики (сонячної, вітрової) та переробки аграрних відходів у біопаливо
11. Низький рівень централізованого водопостачання та водовідведення	↔	11. Підвищення рівня громадської активності мешканців
12. Застаріла житлова забудова	↔	12. Підтримка молоді: житлові програми, освітні та соціальні ініціативи
13. Низька громадська активність між громадським сектором та органами влади	↔	
14. Обмежені кадрові ресурси у сфері проектного менеджменту	↔	
15. Низький рівень безбар'єрності та інклюзивності	↔	
16. Соціально-просторова нерівність між містом та старостинськими округами	↔	

РИЗИКИ

Слабкі сторони (Weaknesses)	Посилюють	Загрози (Threats)
1. Переважно сільський характер території, низька щільність населення	↔	1. Продовження воєнного стану та безпекові ризики
2. Демографічне старіння населення та відтік молоді	↔	2. Подальший відтік молоді та працездатного населення
3. Недостатня диверсифікація економіки	↔	3. Скорочення державного фінансування соціальної сфери
4. Обмежена кількість робочих місць	↔	4. Нестабільність економічної ситуації в країні
5. Застаріла матеріально-технічна база закладів соціальної сфери	↔	5. Нестабільність аграрних ринків та цін на сільськогосподарську продукцію
6. Низький рівень розвитку туристичної інфраструктури	↔	6. Нестабільність → політичної ситуації в післявоєнні роки
7. Недостатній розвиток переробної промисловості	↔	7. Зміна → податкового законодавства, нові додаткові навантаження на місцевий бюджет
8. Обмежена інвестиційна активність та недостатня підготовка інвестиційних пропозицій	↔	8. Посилення інфляційних процесів
9. Критичний стан дорожнього покриття на шляхах обласного та місцевого значення	↔	9. Зростання вартості енергоносіїв та загальнонаціональна енергетична нестабільність
10. Велика частка негазифікованих населених пунктів	↔	10. Погіршення екологічної ситуації (виснаження ґрунтів, зміни клімату, деградація довкілля)
11. Низький рівень централізованого водопостачання та водовідведення	↔	
12. Застаріла житлова забудова	↔	
13. Низька громадська активність між громадським сектором та органами влади	↔	
14. Обмежені кадрові ресурси у сфері проектного менеджменту	↔	
15. Низький рівень безбар'єрності та інклюзивності	↔	
16. Соціально-просторова нерівність між містом та старостинськими округами	↔	

Проведений SWOT-аналіз засвідчує, що потенціал Кагарлицької міської територіальної громади ґрунтується на поєднанні вигідного географічного розташування поблизу столиці України та ключових транспортних вузлів області, компактності території та сформованого адміністративного центру — міста Кагарлик. Високий логістичний потенціал, забезпеченість регулярним транспортним сполученням та наявність залізничної інфраструктури з промисловими коліями створюють передумови для розвитку логістики, складської інфраструктури, переробної діяльності та малого і середнього підприємництва. Фактично громада має потенціал інтегруватися до розширеної економічної зони столичної агломерації та залучати бізнес, орієнтований на ринок Києва.

Вагомою конкурентною перевагою громади є сформований аграрний сектор, значний земельний фонд і сприятливі природні умови. Наявність великих сільськогосподарських підприємств і фермерських господарств створює основу для розвитку агропереробки та переходу від сировинної моделі до виробництва продукції з високою доданою вартістю. Додатковими ресурсами розвитку виступають забезпеченість водними ресурсами, наявність крафтового виноробства та багата історико-культурна спадщина, що формують потенціал для диверсифікації економіки через туризм і креативні індустрії.

Суттєвою сильною стороною є стабільна позитивна динаміка бюджетних надходжень та відносна фінансова спроможність громади, що створює можливості для реалізації інфраструктурних і соціальних проєктів. Водночас активний та злагоджений колектив апарату управління, добре налагоджена робота ЦНАПу та інвестиції в сучасні освітні простори підвищують управлінську спроможність громади та формують потенціал для розвитку людського капіталу і креативних індустрій. Позитивною тенденцією є зростання фактичної чисельності населення за рахунок міграційних процесів, що створює додаткові можливості для розширення локального ринку праці та споживання.

Водночас SWOT-аналіз виявляє низку структурних обмежень. Переважно сільський характер території, демографічне старіння населення та відтік молоді формують довгострокові ризики для відтворення людського капіталу. Обмежена кількість робочих місць поза аграрним сектором і недостатня диверсифікація економіки підсилюють залежність громади від коливань аграрних ринків. Низький рівень розвитку переробної промисловості та обмежена інвестиційна активність стримують економічне зростання.

Серед інфраструктурних проблем зберігаються критичний стан дорожнього покриття, низький рівень централізованого водопостачання та водовідведення, значна частка негазифікованих населених пунктів і застаріла житлова забудова. Матеріально-технічне оснащення закладів потребує модернізації відповідно до сучасних стандартів, низький рівень безбар'єрності та соціально-просторова відмінність між містом та старостинськими округами незначна, але потребує системного підходу до вирівнювання якості послуг. Додатковими стримуючими чинниками є недостатня підготовка інвестиційних проєктів і обмежені кадрові ресурси у сфері проєктного менеджменту, а також низький рівень взаємодії між громадським сектором і органами влади.

Можливості розвитку громади пов'язані з використанням її логістичного положення у столичному регіоні, розвитком агропереробки, релокацією

підприємств та залученням міжнародної технічної допомоги. Перспективними напрямками є розвиток зеленого туризму, культурних ініціатив і крафтового виробництва, впровадження відновлюваної енергетики, цифровізація управління та міжмуніципальне співробітництво. Важливим резервом розвитку є підтримка молоді, реалізація житлових та освітніх програм і підвищення громадської активності мешканців.

Розвиток громади відбуватиметься в умовах суттєвих зовнішніх викликів, зокрема воєнних ризиків, макроекономічної нестабільності, інфляційних процесів та зростання вартості енергоносіїв. Подальший відтік молоді, можливі зміни податкового законодавства, скорочення державного фінансування та екологічні ризики (виснаження ґрунтів і кліматичні зміни) формують додаткову невизначеність середньострокового розвитку.

Таким чином, Кагарлицька міська територіальна громада має вагомий аграрний, логістичний, управлінський і культурний потенціал та передумови для формування аграрно-логістичного і переробного центру південної частини Київської області з елементами туристично-креативної спеціалізації. Досягнення цієї ролі потребує модернізації інфраструктури, диверсифікації економіки, розвитку людського капіталу, посилення інвестиційної спроможності та підвищення територіальної згуртованості. Саме комплексне використання сильних сторін і можливостей при мінімізації впливу слабких сторін і загроз визначатиме траєкторію сталого розвитку громади в середньо- та довгостроковій перспективі.

Узагальнення взаємозв'язку переваг, викликів і ризиків стратегічного розвитку громади представлено у Порівняльній таблиці переваг, викликів і ризиків для стратегічного розвитку Кагарлицької громади (табл. 2.2).

Таблиця 2.2. Порівняльна таблиця переваг, викликів і ризиків для стратегічного розвитку Кагарлицької громади

Категорія	Сильні сторони/Можливості	Слабкі сторони/Загрози	Пріоритетні напрямки стратегічного розвитку
Географія та інфраструктура	<ul style="list-style-type: none"> Вигідне розташування поблизу Києва Компактність території Розвинений логістичний потенціал Можливість релокації бізнесу Можливості міжмуніципального співробітництва 	<ul style="list-style-type: none"> Зношеність дорожньої та інженерної інфраструктури Негазифіковані неселені пункти Низький рівень централізованого водопостачання та водовідведення Воєнні ризики Економічна нестабільність 	<ul style="list-style-type: none"> Розвиток сучасної інфраструктури та територіальної згуртованості громади як основи економічного зростання
Населення та демографія	<ul style="list-style-type: none"> Зростання чисельності за рахунок міграції 	<ul style="list-style-type: none"> Старіння населення; Відтік молоді 	<ul style="list-style-type: none"> Розвиток людського капіталу та формування

	<ul style="list-style-type: none"> • Потенціал повернення мешканців • Можливості молодіжних програм 	<ul style="list-style-type: none"> • Соціально-просторова нерівність 	привабливого середовища для молоді, сімей і кваліфікованих фахівців
Бізнес економіка та	<ul style="list-style-type: none"> • Сформований аграрний сектор • Великі агропідприємства • Значний земельний ресурс • Потенціал агропереробки • Близькість до столичного ринку 	<ul style="list-style-type: none"> • Низька диверсифікація економіки • Обмежена кількість робочих місць • Низька інвестиційна активність • Нестабільність аграрних ринків 	<ul style="list-style-type: none"> • Диверсифікація економіки та формування конкурентоспроможного аграрно-переробного кластера з розширенням МСП та інвестиційної активності
Туризм відпочинок та	<ul style="list-style-type: none"> • Історико-культурна спадщина • Природні ресурси • Крафтове виноробство • Потенціал зеленого туризму • Підвищення громадської активності 	<ul style="list-style-type: none"> • Низький рівень туристичної інфраструктури • Відсутність системного брендингу 	<ul style="list-style-type: none"> • Формування туристично-креативної спеціалізації громади через розвиток зеленого туризму, локальних брендів і культурних ініціатив
Соціальна сфера	<ul style="list-style-type: none"> • Наявність мережі закладів освіти, медицини та культури • Потенціал цифровізації управління • Добре налагоджена робота ЦНАПу • Активний та злагоджений управлінський апарат • Грантові можливості 	<ul style="list-style-type: none"> • Застаріла матеріально-технічна база • Низький рівень безбар'єрності • Обмежені кадрові ресурси у сфері проєктного менеджмент • Пасивність частини громадського сектору 	<ul style="list-style-type: none"> • Підвищення управлінської спроможності та модернізація соціальної інфраструктури на засадах безбар'єрності та цифровізації
Фінансування та зовнішні ресурси	<ul style="list-style-type: none"> □ Позитивна динаміка бюджету • Грантова підтримка • Міжмуніципальне співробітництво • Потенціал залучення МТД 	<ul style="list-style-type: none"> • Ризик скорочення державного фінансування • Зміни податкового законодавства • Інфляція • Енергетична нестабільність 	<ul style="list-style-type: none"> • Посилення фінансової стійкості громади через диверсифікацію доходів та системну проєктну і грантову діяльність
Екологія ЖКГ та	<ul style="list-style-type: none"> • Забезпеченість водними ресурсами 	<ul style="list-style-type: none"> • Низький рівень централізованого 	<ul style="list-style-type: none"> • Енергоефективна та екологічно збалансована

	Потенціал відновлюваної енергетики (сонячна, біоенергетика) Аграрна база для біопалива	водопостачання • Застаріла житлова забудова • Кліматичні та екологічні ризики	модернізація систем ЖКГ з розвитком відновлюваної енергетики.
--	---	---	---

Висновки:

Переваги Кагарлицька громада формують чітку основу для визначення стратегічних пріоритетів розвитку. Вигідне розташування поблизу столиці, компактність території та логістичний потенціал безпосередньо орієнтують громаду на модернізацію транспортної та інженерної інфраструктури і формування логістично-переробного підцентру. Якісний аналіз зв'язків свідчить, що саме інфраструктурне оновлення є базовою умовою для конвертації географічного положення у реальні інвестиції. Це також є критичним для забезпечення рівного доступу мешканців усіх населених пунктів до базових послуг і подолання соціально-просторової нерівності.

Демографічні виклики — старіння населення, відтік молоді та соціально-просторова нерівність — логічно формують пріоритет створення сприятливого середовища для молоді та сімей. Наслідком ігнорування цих чинників може стати незворотна деградація людського капіталу, коли наявна мережа соціальних закладів стане надмірним тягарем для бюджету через скорочення податкової бази. Тому розвиток житлових програм, розширення можливостей зайнятості та забезпечення рівного доступу до послуг прямо трансформуються у пріоритет розвитку людського капіталу.

Сформований аграрний сектор та близькість до столичного ринку визначають ключовий економічний пріоритет — диверсифікацію економіки через розвиток агропереробки. Залежність від сировинного експорту та нестабільність аграрних ринків підсилюють необхідність створення продукції з доданою вартістю. Це дозволить громаді стати економічно стійкою до зовнішніх цінових шоків та створити нові робочі місця, що зупинять трудову міграцію.

Історико-культурна спадщина, природні ресурси та крафтове виробництво формують підґрунтя для формування туристичного бренду громади, розвитку зеленого та культурного туризму, підтримки локальних виробників і створення безпечного та доступного туристичного середовища. Низький рівень туристичної інфраструктури та відсутність системного брендингу визначають цей напрям як перспективний резерв економічного зростання.

Наявність мережі освітніх, медичних і культурних закладів у поєднанні з їх застарілою матеріально-технічною базою формує необхідність модернізації соціальної інфраструктури з урахуванням принципів безбар'єрності, цифровізації послуг і розвитку людського капіталу. Пасивність громадського сектору підсилює потребу у системному залученні жителів до прийняття рішень.

Фінансова спроможність бюджету та можливості грантової підтримки визначають пріоритет диверсифікації джерел доходів, розвитку системної грантової діяльності та впровадження гендерно орієнтованого бюджетування. Це є відповіддю на ризики скорочення державного фінансування, інфляційні процеси та енергетичну нестабільність.

Екологічні виклики, проблеми водопостачання та застарілий житловий фонд обумовлюють пріоритет модернізації систем водопостачання і водовідведення, впровадження енергоефективності, розвитку відновлюваної енергетики та адаптації до кліматичних змін.

Узагальнюючи, стратегічні напрями розвитку безпосередньо впливають із поєднання ресурсного потенціалу громади та ключових викликів її розвитку. Їх реалізація має забезпечити комплексну модернізацію інфраструктури, диверсифікацію економіки, розвиток людського капіталу та підвищення якості життя мешканців.

3. СЦЕНАРІЇ РОЗВИТКУ ТЕРИТОРІАЛЬНОЇ ГРОМАДИ

Сценарне моделювання є важливою методологічною основою стратегічного планування розвитку територіальної громади. Сценарій — це можливий варіант розвитку подій у майбутньому, що формується на основі сукупності припущень щодо впливу внутрішніх і зовнішніх факторів.

До внутрішніх факторів належать ресурсний потенціал громади, стан соціальної, транспортної та інженерної інфраструктури, бюджетна спроможність, рівень управлінської ефективності, структура економіки та розвиток людського капіталу.

До зовнішніх — безпекова ситуація, макроекономічна кон'юнктура, державна політика відновлення, інвестиційний клімат, темпи євроінтеграційних процесів та інтеграції до економічного простору Столичного регіону.

В умовах воєнної агресії проти України стратегічне планування характеризується високим рівнем невизначеності. Невизначеними залишаються тривалість та інтенсивність бойових дій, масштаби державної підтримки відновлення, швидкість повернення населення, темпи релокації підприємств, динаміка інвестиційних процесів. Це ускладнює формування точних довгострокових прогнозів соціально-економічного розвитку громади.

Значна варіативність зовнішніх умов зумовлює необхідність розроблення альтернативних сценаріїв розвитку, що відображають різні можливі траєкторії змін. Такий підхід дозволяє:

- врахувати потенційні ризики та можливості;
- визначити пріоритетність управлінських рішень залежно від умов;
- підвищити гнучкість реалізації Стратегії;
- забезпечити адаптивність розвитку громади.

Ключові орієнтири стратегічного бачення:

1. **Посилення ролі громади у Столичному регіоні** — розвиток міжмуніципального співробітництва, формування логістичних і виробничих кластерів, зміцнення позицій громади в економічній системі регіону.
2. **Формування конкурентної економіки** — розвиток агропереробки, підтримка малого та середнього бізнесу, релокація підприємств, створення нових робочих місць, підвищення економічної грамотності населення.
3. **Сучасна інфраструктура** — модернізація житлового фонду, розвиток транспортної та інженерної інфраструктури, впровадження відновлюваних джерел енергії та енергоефективних технологій.

4. **Розвиток людського капіталу** — забезпечення доступу до якісної освіти, медицини та соціальних послуг, підтримка ветеранів, молоді, внутрішньо переміщених осіб і громадських ініціатив.
5. **Посилення ідентичності та культурного потенціалу** — збереження історико-культурної спадщини, розвиток зеленого туризму, підтримка крафтового виробництва та культурних ініціатив.
6. **Управлінська спроможність та інноваційність** — цифровізація управління, залучення грантових ресурсів, прозорість прийняття рішень та ефективність надання адміністративних послуг.

Враховуючи результати SWOT-аналізу, а також сукупність внутрішніх і зовнішніх факторів впливу, для Кагарлицької територіальної громади сформовано **сценарії розвитку**. Вони відображають можливу динаміку демографічних, економічних та соціальних характеристик громади залежно від зміни умов функціонування. Ключовим фактором сценарної невизначеності є безпекова ситуація та тривалість воєнного стану, що впливають на масштаби інвестиційної активності, темпи відновлення інфраструктури, міграційні процеси та загальну соціально-економічну стабільність. Водночас сценарії враховують внутрішні ресурси громади, рівень її управлінської спроможності, структуру економіки та наявний потенціал розвитку.

Сценарії розвитку Кагарлицької міської територіальної громади

Стратегічне планування в громаді передбачає цілісний підхід до управління змінами та спільного прийняття рішень. Процес включає колективне формулювання бачення розвитку громади, виявлення ключових проблем та визначення практичних, досяжних цілей і проектів для їх вирішення. Модель плану формується на основі реальних потреб і пріоритетів територіальної громади, що забезпечує ефективність рішень та їх відповідність інтересам мешканців.

Розробка Стратегії розвитку Кагарлицької територіальної громади базувалася на принципах прозорості, партисипації (залученості) та наукової обґрунтованості. Ключовими принципами процесу стали:

- **Партнерство** — процес стратегічного планування ґрунтується на широкому громадському діалозі. Детальне вивчення потреб «на місцях» дозволило сформувати реальну карту проблем і очікувань мешканців, яка стала основою для визначення стратегічних цілей;
- **Життєдатність та реалістичність** — стратегічні напрями спрямовані на розвиток конкретних конкурентних переваг громади (логістичне розташування, агропереробка, виробничий потенціал), визначених у межах SWOT-аналізу. Пріоритет надається рішенням, що ґрунтуються на наявних ресурсах громади та реалістичних можливостях їх залучення;
- **Інтеграція** — забезпечує узгодженість інтересів міста Кагарлик і старостинських округів, зменшення просторових дисбалансів та мінімізацію нерівності у доступі до базових послуг, формуючи взаємопідсилюючий розвиток усієї території громади;

- **Інноваційність** — передбачає впровадження сучасних технологічних і управлінських рішень, що забезпечують ефективне використання ресурсів та підвищення якості муніципальних послуг;
- **Людиноцентричність** — визначає підвищення безпеки, комфорту та добробуту мешканців як ключовий орієнтир Стратегії, створення умов для повернення населення, самореалізації молоді та зміцнення соціальної згуртованості громади.

Ключовим етапом стратегічного планування стало організаційне забезпечення процесу, від якого залежала ефективність і якість підготовки Стратегії. На цьому етапі було сформовано центральний орган планування – Робочу групу, якій делеговано повноваження та відповідальність за розробку і ухвалення стратегічних рішень щодо розвитку громади.

До складу Робочої групи увійшли представники виконавчого комітету та депутатського корпусу міської ради, представники бізнесу, громадських і молодіжних організацій, активні мешканці громади, фахівці з питань планування розвитку (зокрема представники освітніх і наукових установ), а також спеціалісти у сферах освіти, медицини, культури, спорту та житлово-комунального господарства.

Робоча група здійснювала свою діяльність протягом усього періоду підготовки Стратегії та забезпечувала представництво інтересів різних секторів громади.

У межах організаційного етапу було проведено серію виїзних зустрічей у всіх старостинських округах громади, а також робочі наради з керівниками комунальних підприємств та керівниками структурних підрозділів органів місцевого самоврядування. Такий підхід дозволив отримати актуальну інформацію про стан інфраструктури, проблеми надання послуг та пріоритети розвитку кожної території. Паралельно залучалися місцеві експерти для підготовки аналітичних матеріалів, а також забезпечувалася повна організаційна та інформаційна підтримка процесу.

На етапі стратегічного аналізу сформовано Профіль громади, що включає оцінку внутрішнього потенціалу та зовнішніх факторів впливу. Для забезпечення точності прогнозування було опрацьовано офіційні статистичні дані та галузеві показники, отримані за запитами від профільних установ. Аналітичну роботу здійснювали експерти разом з Робочою групою, що забезпечило системність підходу та обґрунтованість управлінських рішень.

Ще одним важливим елементом етапу стратегічного аналізу стало проведення опитування в межах підготовки Стратегії розвитку громади. З метою врахування позицій різних соціальних і професійних груп було організовано окремі анкетування для мешканців громади, представників бізнесу та лідерів громадської думки.

Опитування проводилося за визначеною методологією з використанням електронних форм збору даних. Отримані результати були узагальнені, проаналізовані та враховані під час формування стратегічних напрямів, визначення пріоритетів розвитку та підготовки сценаріїв.

Залучення мешканців до процесу розробки Стратегії сприяло виявленню актуальних проблем, очікувань і бачення майбутнього

громади, а також забезпечило відкритість і прозорість стратегічного планування.

Рішенням Кагарлицької міської ради від 04.09.2025 № 6595-74-VIII «Про підготовку Стратегії розвитку Кагарлицької міської територіальної громади на 2026–2027 роки» було ініційовано процес розробки стратегічного документа та визначено організаційні засади його підготовки.

Відповідно до розпорядження міського голови від 06.09.2023 № 185-ОД затверджено Положення про розробку Стратегії та створено Робочу групу з підготовки Стратегії розвитку Кагарлицької міської територіальної громади на 2024–2027 роки, якій делеговано повноваження щодо організації та координації процесу стратегічного планування. Стратегія розроблена з урахуванням чинних стратегічних і містобудівних документів громади, а також місцевих цільових програм.

Обґрунтування стратегічного вибору.

Сценарне моделювання є інструментом стратегічного управління, що дозволяє врахувати можливі варіанти розвитку громади залежно від впливу внутрішніх і зовнішніх чинників. У межах підготовки Стратегії розвитку Кагарлицької міської територіальної громади опрацьовано інерційний та альтернативні сценарії розвитку.

Інерційний сценарій визначає базову траєкторію розвитку громади за умови збереження поточних тенденцій та відносної стабільності впливу зовнішніх і внутрішніх факторів. Альтернативні сценарії розроблені для оцінки можливих відхилень від інерційної траєкторії у разі погіршення або покращення умов розвитку та поділяються на песимістичний і оптимістичний.

Сценарій 1. Інерційний (Сценарій збереження поточних тенденцій)

Сценарій формується на основі припущення, що протягом стратегічного періоду вплив зовнішніх і внутрішніх чинників залишається відносно стабільним, без різких погіршень чи суттєвих проривів, а воєнний стан зберігається без суттєвого погіршення безпекової ситуації.

Демографія та людський капітал. Чисельність населення поступово скорочується, однак темпи відтоку стабілізуються. Зберігається тенденція до старіння населення, особливо у сільських населених пунктах. Ринок праці функціонує в умовах обмеженого кадрового потенціалу, проте критичного дефіциту робочої сили не відчувається.

Економіка. Економічна структура громади залишається переважно аграрно орієнтованою. Підприємницька активність підтримується на наявному рівні. Інвестиційні процеси відбуваються вибірково, без масштабних проєктів. Доходна база бюджету залишається стабільною, але обмеженою, що стримує реалізацію великих інфраструктурних ініціатив.

Інфраструктура та ЖКГ. Модернізація інженерних мереж і дорожньої інфраструктури здійснюється поступово в межах доступних ресурсів. Реалізуються окремі проєкти з енергоефективності. Стан інфраструктури повільно покращується, однак комплексна модернізація не відбувається.

Соціальна сфера. Освітні та медичні заклади функціонують стабільно, модернізація здійснюється поетапно. Соціально-просторова різниця між адміністративним центром і старостинськими округами поступово зменшується, проте залишається відчутною.

Екологія. Реалізуються окремі природоохоронні заходи та ініціативи з енергоефективності. Питання поводження з відходами та збереження водних ресурсів вирішуються поступово без системних проривів.

Альтернативні сценарії розвитку.

Альтернативні сценарії враховують можливі зміни впливу внутрішніх та зовнішніх чинників на розвиток громади. Вони дозволяють оцінити потенційні ризики та можливості й використовуються для кореляції та уточнення стратегічних пріоритетів.

Песимістичний сценарій передбачає погіршення впливу внутрішніх і зовнішніх факторів, зокрема тривале збереження воєнного стану та посилення економічних обмежень.

Оптимістичний сценарій ґрунтується на припущенні щодо покращення безпекової та економічної ситуації, завершення воєнних дій до кінця 2026 року та активізації процесів відновлення.

Сценарій 2. Песимістичний (Сценарій тривалого воєнного стану)

Сценарій сформований на основі припущення щодо продовження воєнного стану, збереження безпекових ризиків, обмеженої інвестиційної активності та нестабільної макроекономічної ситуації.

Демографія та людський капітал. Зберігається тенденція до скорочення чисельності населення та посилюється відтік молоді і працездатних мешканців. Процеси демографічного старіння поглиблюються, особливо у сільських населених пунктах. Зменшення частки економічно активного населення обмежує можливості розвитку ринку праці та знижує потенціал формування людського капіталу.

Економіка. Безпекові ризики обмежують прихід зовнішніх інвесторів та довгострокові інвестиційні рішення. Нестабільність аграрних ринків і цінова волатильність стримують розвиток базової галузі громади. Релокація підприємств відбувається в обмежених масштабах, інвестиційна активність залишається низькою. Недостатня диверсифікація економіки зберігається, а обмежена кількість робочих місць поза аграрним сектором стимулює трудову міграцію. Доходна база бюджету залишається нестабільною, зростає частка соціальних витрат, що обмежує можливості капітальних інвестицій.

Інфраструктура та ЖКГ. Обмежені фінансові ресурси та інфляційні процеси ускладнюють модернізацію інженерних мереж. Зношеність інфраструктури зростає, темпи оновлення дорожнього покриття залишаються недостатніми. Значна частина населених пунктів продовжує функціонувати в умовах обмеженої енергетичної стабільності, а зростання вартості енергоносіїв створює додаткове навантаження на бюджет громади. Частина ресурсів спрямовується на забезпечення базової життєстійкості та цивільного захисту громади.

Соціальна сфера. Оновлення матеріально-технічної бази закладів освіти та медицини відбувається повільними темпами. Соціально-просторова диференціація між містом Кагарлик і старостинськими округами зберігається. Основні зусилля спрямовуються на підтримку соціально вразливих категорій населення.

Екологія. В умовах обмежених ресурсів природоохоронні заходи реалізуються фрагментарно. Проблеми поводження з відходами, стану водних ресурсів та

деградації ґрунтів залишаються актуальними. Інвестиції в енергоефективність та відновлювану енергетику здійснюються повільними темпами, що стримує екологічну модернізацію громади.

Сценарій 3. Оптимістичний (Сценарій швидкого відновлення та розвитку)

Сценарій базується на припущенні щодо завершення воєнних дій до кінця 2026 року, стабілізації безпекової ситуації, активізації державних програм відновлення та зростання інвестиційної активності.

Демографія та людський капітал. Відбувається поступове повернення мешканців, стабілізується чисельність населення. Реалізація житлових програм для молоді, освітніх та соціальних ініціатив підвищує привабливість громади для молодих сімей та кваліфікованих фахівців. Зростає частка економічно активного населення. Реалізуються програми реінтеграції ветеранів та повернення внутрішньо переміщених осіб, що сприяє відновленню трудового потенціалу громади.

Економічний розвиток. Використовується логістичний потенціал громади та близькість до столиці для розвитку логістики та агропереробки. Формується аграрно-виробничий кластер із високою доданою вартістю. Активізується малий і середній бізнес, розвивається крафтове виробництво, зростає зайнятість населення. Активізуються державні та міжнародні програми післявоєнного відновлення, що створює додаткові можливості для модернізації інфраструктури та розвитку підприємництва.

Сценарії розвитку Кагарлицької міської територіальної громади

Сценарій розвитку	Базові припущення – національний рівень	Базові припущення – місцевий рівень	Поточні виклики та тенденції розвитку громади
Інерційний	<ul style="list-style-type: none"> - Збереження воєнного стану без суттєвої ескалації; - Макроекономічна стабілізація без різкого зростання; - Обмежені можливості державного фінансування розвитку громад; - Продовження децентралізації без розширення ресурсної бази. 	<ul style="list-style-type: none"> - Переважно аграрна структура економіки з низьким рівнем диверсифікації; - Підприємницька активність зберігається на наявному рівні; - Обмежені власні бюджетні ресурси; - Поступова модернізація інфраструктури в межах доступного фінансування. 	<ul style="list-style-type: none"> - Скорочення чисельності населення та старіння. - Обмежена інвестиційна активність. - Поступове, але повільне оновлення інженерних мереж. - Збереження соціально-просторової різниці між центром громади та старостинськими округами. - Вирішення екологічних проблем без системних проривів.
Песимістичний	<ul style="list-style-type: none"> - Тривале продовження воєнних дій та посилення безпекових ризиків; - Погіршення макроекономічної ситуації; - Зменшення державної підтримки громад; - Зростання інфляції та 	<ul style="list-style-type: none"> - Зменшення інвестиційної привабливості громади; - Скорочення підприємницької активності та робочих місць; - Зростання бюджетного дефіциту; - Обмеження 	<ul style="list-style-type: none"> - Посилення трудової міграції та відтоку молоді; - Зростання соціальної вразливості населення; - Зношеність інфраструктури та відкладена модернізація; - Обмежена енергетична стабільність;

	вартості енергоносіїв.	капітальних видатків через соціальне навантаження.	- Погіршення стану довкілля через відсутність інвестицій в екопроекти.
Оптимістичний	- Завершення воєнних дій до кінця 2026 року; - Активізація державних програм відновлення; - Зростання міжнародної фінансової підтримки громад; - Макроекономічна стабілізація та зростання ВВП.	- Активне залучення інвестицій та грантових ресурсів; - Формування аграрно-виробничого кластера з високою доданою вартістю; - Розвиток логістики та агропереробки з урахуванням близькості до столиці; - Зростання доходів місцевого бюджету.	- Повернення частини мешканців та стабілізація демографічної ситуації; - Активізація малого і середнього бізнесу; - Комплексна модернізація інфраструктури; - Впровадження проектів відновлюваної енергетики; - Реалізація системних екологічних ініціатив та підвищення якості життя населення.

Інфраструктурна модернізація. Завдяки державним програмам, грантовим ресурсам і міжнародній технічній допомозі реалізуються проекти модернізації систем водопостачання, водовідведення та дорожньої інфраструктури. Впроваджуються проекти відновлюваної енергетики, що підвищує енергетичну автономність громади.

Соціально-культурна сфера. Розвивається зелений туризм і культурні ініціативи на базі історико-культурної спадщини. Посилюється локальна ідентичність, цифровізуються адміністративні послуги, модернізується соціальна інфраструктура з урахуванням принципів безбар'єрності.

Екологія. Реалізуються комплексні заходи з підвищення енергоефективності та розвитку відновлюваної енергетики. Впроваджуються сучасні підходи до управління відходами та збереження водних ресурсів. Підтримується екологічно відповідальне агровиробництво, що сприяє збереженню ґрунтів і підвищує конкурентоспроможність місцевої продукції. Формується екологічна свідомість мешканців як складова сталого розвитку громади.

Водночас зберігається потреба в підвищенні стійкості громади до можливих макроекономічних та безпекових викликів.

Висновки:

Стратегія розвитку Кагарлицької міської територіальної громади визначає системний підхід до формування безпечного, економічно спроможного та соціально орієнтованого середовища. Вона спрямована на зміцнення фінансової самодостатності громади, модернізацію інфраструктури, розвиток агропереробки та підтримку малого і середнього бізнесу з урахуванням воєнних викликів і післявоєнного відновлення.

Пріоритетами Стратегії є диверсифікація економіки, підвищення інвестиційної привабливості, розвиток логістичного потенціалу та створення нових робочих місць. Соціальна складова передбачає покращення якості освітніх, медичних та адміністративних послуг, розвиток безбар'єрного простору, підтримку ветеранів, внутрішньо переміщених осіб та молоді.

За результатами сценарного аналізу інерційний сценарій визначено як базовий для формування стратегічних рішень. Водночас Стратегія враховує можливість відхилень у разі реалізації альтернативних сценаріїв. Оптимістичний сценарій передбачає завершення воєнних дій, активізацію державних програм відновлення та зростання інвестицій. Песимістичний сценарій враховує ризики тривалого воєнного стану, погіршення макроекономічної ситуації та обмеження ресурсів.

Ключовим чинником реалізації Стратегії є ефективне управління, залучення фінансових і партнерських ресурсів, інтеграція з державними та регіональними програмами розвитку, а також підвищення інституційної спроможності органів місцевого самоврядування. Гнучкість управлінських рішень і здатність громади адаптуватися до змін визначають її довгострокову стійкість та конкурентоспроможність.

4. СТРАТЕГІЧНЕ БАЧЕННЯ (ВІЗІЯ) РОЗВИТКУ ТЕРИТОРІАЛЬНОЇ ГРОМАДИ

Візія: Кагарлицька громада – громада у Столичному регіоні, яка має стратегічно важливе значення для його відновлення та розвитку, формування виробничих кластерів, забезпечує високий рівень надання послуг населенню, відкрита для новацій та здатна до узгодження рішень.

Місія Кагарлицької міської територіальної громади полягає у забезпеченні безпеки, гідного рівня життя та рівних можливостей для кожного мешканця шляхом ефективного управління ресурсами, розвитку економічного потенціалу та надання якісних і доступних публічних послуг. Громада формує конкурентоспроможне середовище у Столичному регіоні, сприяє розвитку виробничих кластерів і підприємництва, підтримує інновації та партнерство, поєднуючи економічне зростання, соціальну відповідальність і екологічну стійкість.

Висновки:

1. Кагарлицька міська територіальна громада має конкурентні переваги завдяки вигідному розташуванню у Столичному регіоні, розвиненому аграрному сектору, потенціалу агропереробки та можливостям формування виробничих кластерів.
2. Громада фокусується на створенні умов для професійного зростання та соціальної захищеності мешканців. Пріоритетом є забезпечення доступу до сучасних освітніх, медичних і соціальних послуг, а також дієва підтримка ветеранів, молоді, внутрішньо переміщених осіб та активізація волонтерського руху.

3. Ключовим стратегічним завданням є відновлення та комплексна модернізація житлового фонду, транспортної та інженерної інфраструктури. Особлива увага приділяється диверсифікації джерел енерго- та теплопостачання, що є гарантією автономності та безпеки громади в сучасних умовах.
4. Розвиток культури та сільських територій створює основу для соціальної згуртованості та розбудови туристичного потенціалу громади.
5. Ефективне управління, партнерство з бізнесом і громадськістю, а також інтеграція з державними й регіональними програмами є ключовими чинниками реалізації стратегічних цілей.
6. Реалізація місії громади спрямована на поєднання економічного зростання, соціальної відповідальності та екологічної збалансованості, що зміцнює позиції Кагарлицької громади як важливого центру розвитку у Столичному регіоні.

5. СТРАТЕГІЧНІ, ОПЕРАТИВНІ ЦІЛІ ТА ЗАВДАННЯ РОЗВИТКУ ТЕРИТОРІАЛЬНОЇ ГРОМАДИ

Визначення стратегічних та оперативних цілей розвитку Кагарлицької міської територіальної громади ґрунтується на результатах комплексного аналізу її соціально-економічного стану, природно-ресурсного потенціалу, демографічних тенденцій, інфраструктурних можливостей та сучасних викликів.

Проведений аналіз засвідчив наявність у громади суттєвих конкурентних переваг, зокрема вигідного географічного розташування, значного аграрного потенціалу, високоякісних земельних ресурсів, сформованої соціальної інфраструктури та розвитку підприємницької діяльності. Водночас виявлено низку системних проблем, пов'язаних із демографічними змінами, структурною залежністю економіки від сільського господарства, зношеністю інженерної та комунальної інфраструктури, екологічними ризиками та наслідками воєнного стану.

Формування стратегічних пріоритетів здійснювалося на засадах відкритості та залучення зацікавлених сторін. У процесі підготовки Стратегії було організовано виїзні зустрічі до старостинських округів громади, під час яких проводилися обговорення ключових проблем розвитку, інфраструктурних потреб, соціальних запитів та економічних можливостей територій. Мешканці мали можливість висловити власне бачення пріоритетів розвитку та подати конкретні пропозиції.

Для систематизації отриманих ідей використовувалися форми реєстрації пропозицій, що дозволило узагальнити запити населення та врахувати їх у процесі стратегічного планування. Крім того, було створено робочу групу з розробки Стратегії, до складу якої увійшли представники органів місцевого самоврядування, депутатського корпусу, бізнесу та громадськості. Робоча група здійснювала обговорення отриманих пропозицій, їх оцінку з точки зору ресурсної спроможності громади та визначення пріоритетності реалізації.

Узагальнення результатів аналітичної роботи та проведених консультацій дозволило виокремити три стратегічні цілі розвитку громади, які відображають ключові напрями концентрації зусиль у період реалізації Стратегії.

Стратегічні цілі є відповіддю на визначені виклики та можливості. Вони формують узгоджений вектор розвитку громади та визначають пріоритетні напрями концентрації управлінських, фінансових та інвестиційних ресурсів.

Стратегія має ієрархічну структуру, що забезпечує логічний зв'язок між сформованим баченням майбутнього громади та конкретними управлінськими рішеннями. Стратегічні цілі визначають довгострокові пріоритети розвитку, оперативні цілі конкретизують механізми їх досягнення, а завдання та проекти забезпечують практичну реалізацію запланованих змін.

Для кожної оперативної цілі визначаються завдання та показники моніторингу, за якими здійснюється оцінка рівня її реалізації. Такий підхід забезпечує вимірюваність результатів, підвищує відповідальність виконавців та створює основу для системного управління розвитком громади.

Конкретизація стратегічних пріоритетів здійснюється через реалізацію програм, заходів і проектів із визначеними термінами виконання, відповідальними виконавцями, очікуваними результатами та обсягами фінансування. Це дозволяє поєднати стратегічне бачення з реальними ресурсними можливостями громади та забезпечити послідовність її розвитку.

Дерево цілей

Стратегічна ціль	Оперативна ціль	Завдання
1. Реновація житла та модернізація транспортної та інженерної інфраструктури	1.1. Оновлення систем водопостачання та водовідведення	1.1.1 Модернізація та поетапне оновлення мереж водопостачання і водовідведення. 1.1.2 Заміна зношених та аварійних ділянок інженерних мереж. 1.1.3 Зменшення технологічних втрат води та підвищення ефективності функціонування систем.
	1.2. Розвиток транспортної та дорожньої інфраструктури	1.2.1 Створення передумов для реалізації проекту будівництва об'їзної дороги з метою зменшення транзитного навантаження на територію громади. 1.2.2 Капітальний та поточний ремонт автомобільних доріг місцевого значення та вулично-дорожньої мережі населених пунктів. 1.2.3 Поліпшення транспортної доступності населених пунктів громади та внутрішньогромадського сполучення. 1.2.4 Підвищення безпеки дорожнього руху.
	1.3. Розвиток житлової та комунальної інфраструктури	1.3.1 Залучення державних та міжнародних ресурсів для відновлення та розвитку житлової інфраструктури, зокрема для забезпечення потреб внутрішньо переміщених осіб. 1.3.2 Проведення оцінки потреб населення у житловому забезпеченні та комунальних послугах. 1.3.3 Моніторинг стану житлового фонду та комунальної інфраструктури з метою визначення пріоритетів модернізації. 1.3.4 Підвищення енергоефективності та енергетичної стійкості об'єктів бюджетної та комунальної сфери, у тому числі шляхом

		<p>впровадження альтернативних джерел енергії.</p> <p>1.3.5 Розвиток та благоустрій громадських просторів.</p> <p>1.3.6 Підвищення стійкості об'єктів критичної інфраструктури до надзвичайних ситуацій та воєнних ризиків.</p> <p>1.3.7. Підвищення екологічної сталості, кліматичної нейтральності через розумне використання природних ресурсів, розвиток зеленої економіки та відновлення екосистем.</p>
	<p>1.4. Удосконалення та актуалізація землевпорядної та містобудівної документації громади</p>	<p>1.4.1 Проведення аналізу чинної землевпорядної та містобудівної документації та її відповідності сучасним соціально-економічним умовам розвитку громади.</p> <p>1.4.2 Проведення аналізу відповідності Генерального плану м. Кагарлик сучасним умовам розвитку та підготовка пропозицій щодо внесення змін у встановленому законодавством порядку.</p> <p>1.4.3 Розроблення та/або актуалізація комплексного плану просторового розвитку території громади відповідно до вимог чинного законодавства.</p> <p>1.4.4 Узгодження землевпорядної та містобудівної документації з інвестиційними, інфраструктурними та екологічними пріоритетами Стратегії розвитку громади.</p>
<p>2. Економічна стійкість, розвиток підприємництва та сільської місцевості</p>	<p>2.1. Розвиток місцевого підприємництва та малого і середнього бізнесу</p>	<p>2.1.1 Формування системи підтримки підприємництва в громаді (у тому числі через створення або запровадження відповідних інституційних механізмів).</p> <p>2.1.2 Розроблення та впровадження місцевих програм підтримки малого і середнього бізнесу.</p> <p>2.1.3 Організація навчальних та консультаційних заходів з розвитку підприємницьких компетенцій.</p> <p>2.1.4 Сприяння залученню грантових ресурсів та державних програм підтримки бізнесу.</p> <p>2.1.5 Створення сприятливих умов для релокації та розвитку бізнесу на території громади.</p> <p>2.1.6 Підвищення рівня економічної та фінансової грамотності населення громади.</p>
	<p>2.2. Розвиток переробної та агропромислової діяльності</p>	<p>2.2.1 Сприяння створенню та розвитку підприємств із переробки сільськогосподарської продукції та створенню нових робочих місць.</p> <p>2.2.2 Ініціювання формування аграрних кластерів (зокрема у сфері вирощування та переробки олійних культур, виноробства).</p> <p>2.2.3 Формування земельного банку інвестиційно привабливих ділянок для розміщення виробничих об'єктів.</p> <p>2.2.4 Підтримка розвитку крафтових, сімейних та малих виробництв як складової економічної диверсифікації громади.</p>
	<p>2.3. Підвищення інвестиційної привабливості громади</p>	<p>2.3.1 Розроблення та актуалізація Інвестиційного паспорта громади.</p> <p>2.3.2 Формування переліку інвестиційних пропозицій та їх промоція.</p>

		<p>2.3.3 Запровадження механізму супроводу інвестора за принципом «єдиного вікна».</p> <p>2.3.4 Сприяння розвитку альтернативної енергетики та впровадженню енергоефективних рішень.</p> <p>2.3.5 Розроблення та впровадження стратегії брендингу та промоції громади.</p> <p>2.3.6 Позиціонування громади як виробничого та інвестиційного партнера Столичного регіону.</p>
3. Розвиток людського капіталу та соціальної згуртованості громади	3.1. Підвищення якості та доступності освітніх послуг	<p>3.1.1. Розвиток закладів та інфраструктури системи освіти</p> <p>3.1.2. Підвищення якості надання освітніх послуг</p> <p>3.1.3. Підвищення доступності надання освітніх послуг</p>
	3.2. Підвищення якості та доступності медичних послуг	<p>3.2.1. Розвиток закладів та інфраструктури системи охорони здоров'я</p> <p>3.2.2. Підвищення якості надання послуг у системі охорони здоров'я</p> <p>3.2.3. Підвищення доступності надання послуг у системі охорони здоров'я</p>
	3.3. Розвиток спортивної та молодіжної інфраструктури	<p>3.3.1 Створення умов для реалізації проекту будівництва критого спортивного майданчика.</p> <p>3.3.2 Розвиток масового спорту, фізичної культури та популяризація здорового способу життя серед населення.</p> <p>3.3.3 Підтримка молодіжних ініціатив, розвиток молодіжного самоврядування та активної участі молоді в управлінні громадою.</p>
	3.4. Розвиток культурного середовища громади	<p>3.4.1 Формування та реалізація місцевої політики розвитку культури.</p> <p>3.4.2 Підтримка локальних культурних проєктів, творчих ініціатив та громадських культурних заходів.</p> <p>3.4.3 Збереження, популяризація та раціональне використання історико-культурної спадщини громади.</p> <p>3.4.4 Розвиток культурного туризму та формування локальної ідентичності громади.</p>

	<p>3.5. Соціальна підтримка населення та забезпечення інклюзивності</p>	<p>3.5.1 Проведення оцінки потреб населення у соціальних послугах, зокрема вразливих категорій, та визначення реального стану забезпечення такими послугами.</p> <p>3.5.2 Аналіз кадрового забезпечення системи соціального захисту та визначення потреб у фахівцях.</p> <p>3.5.3 Розвиток та вдосконалення системи соціальних послуг відповідно до результатів оцінки потреб.</p> <p>3.5.4 Забезпечення доступності соціальної, адміністративної та громадської інфраструктури відповідно до принципів безбар'єрності.</p> <p>3.5.5 Підтримка вразливих категорій населення та створення умов для їх повноцінної участі у житті громади.</p> <p>3.5.6 Підтримка та інтеграція внутрішньо переміщених осіб у соціальне та економічне життя громади.</p> <p>3.5.7 Підтримка та інтеграція ветеранів у соціальне та економічне життя громади</p> <p>3.5.8 Сприяння соціальній адаптації та підтримці ветеранів війни та членів їхніх сімей.</p> <p>3.5.9 Підтримка розвитку волонтерського руху та громадських ініціатив у громаді.</p>
	<p>3.6. Підвищення якості публічного управління та партнерства</p>	<p>3.6.1 Розвиток міжмуніципального та міжрегіонального співробітництва.</p> <p>3.6.2 Залучення міжнародної технічної допомоги та грантових ресурсів.</p> <p>3.6.3 Впровадження цифрових інструментів управління та електронних сервісів.</p> <p>3.6.4 Забезпечення відкритості та участі мешканців у прийнятті управлінських рішень.</p> <p>3.6.5 Підвищення професійної спроможності посадових осіб місцевого самоврядування.</p> <p>3.6.6 Впровадження сучасних інструментів стратегічного планування та моніторингу розвитку громади.</p>

Стратегічні напрями розвитку Кагарлицької територіальної громади:

1. *Розвиток людського капіталу та соціальної згуртованості громади, підвищення доступності послуг (Соціально-гуманітарна сфера).*
2. *Реновація житла та модернізація транспортної та інженерної інфраструктури;*
3. *Економічна стійкість, розвиток підприємництва та сільської місцевосці;*

Реалізація зазначених пріоритетів дозволить зміцнити економічну та соціальну стійкість громади, підвищити її конкурентоспроможність у межах Київської області та забезпечити належну якість життя для всіх мешканців.

SMART-цілі для пріоритетних напрямків розвитку Кагарлицької громади

Оперативна ціль	S (Specific)	M (Measurable)	A (Achievable)	R (Relevant)	T (Time-bound)	
1.1. Оновлення систем водопостачання та водовідведення	Ремонт мережі водопостачання	Не менше великих об'єктів модернізовано	5	Залучення державного, грантового фінансування та фінансування з місцевого бюджету	Підвищення безпеки та якості життя мешканців	2026–2030 роки
1.2. Розвиток транспортної та дорожньої інфраструктури	Ремонт дорожнього покриття	Не менше великих об'єктів модернізовано	5	Залучення державного, грантового фінансування та фінансування з місцевого бюджету	Підвищення безпеки та якості життя мешканців	2026–2030 роки
2.1 Розвиток місцевого підприємництва та малого і середнього бізнесу	Розвиток системи підтримки підприємства в громаді (у тому числі через створення або запровадження відповідних інституційних механізмів).	Не менше консультацій щорічно, відкрито нових підприємств	100 5	У партнерстві з бізнес-асоціаціями, залучення донорів	Підвищення зайнятості у громад	до 2028 року
2.2 Розвиток переробної та агропромислової діяльності	Формування елементів агровиробничих кластерів	Формування неменше інституцій	3	Через участь у проєктах міжнародної технічної допомоги	Підвищення зайнятості та розвиток виробничої мережі	до 2030 року
3.4. Підвищення якості публічного управління та партнерства	Інституціоналізація системи планування та прийняття рішень	Розроблення прийняття неменше документів створення не менше інституції	і 5 1	Через участь у проєктах міжнародної технічної допомоги	Залученість населення до плагування та системи прийняття управлінських рішень	до 2030 року

Висновки:

1. Стратегія розвитку Кагарлицької міської територіальної громади побудована на ієрархічній системі цілей, у якій стратегічні орієнтири конкретизуються через оперативні цілі та завдання. Така структура забезпечує логічний зв'язок між сформованою Візією громади та практичними управлінськими рішеннями, що реалізовуватимуться у період дії Стратегії.

2. Визначені стратегічні цілі відображають ключові виклики та можливості громади й охоплюють економічну стійкість, модернізацію інфраструктури, розвиток людського капіталу та підвищення якості публічного управління. Це свідчить про комплексний і збалансований підхід до розвитку території.

3. Деталізація стратегічних напрямів через систему оперативних цілей і конкретних завдань дозволяє чітко визначити пріоритети концентрації ресурсів, відповідальність за їх реалізацію та послідовність дій у досягненні запланованих результатів.

4. Структура цілей узгоджена зі стратегічними напрямами розвитку громади, її місією та візією, а також враховує роль Кагарлицької громади як активного учасника розвитку Столичного регіону, зокрема у формуванні виробничих кластерів, розвитку підприємництва та забезпеченні високого рівня публічних послуг.

5. Включення до Стратегії завдань щодо підтримки внутрішньо переміщених осіб, ветеранів, розвитку волонтерства, безбар'єрності та цифровізації управління підсилює її адаптивність до сучасних викликів та забезпечує соціальну згуртованість громади.

6. Сформоване дерево цілей створює основу для подальшої розробки плану реалізації Стратегії, визначення джерел фінансування та запровадження системи моніторингу, що дозволить своєчасно оцінювати прогрес та коригувати управлінські рішення.

7. Реалізація визначених стратегічних та оперативних цілей забезпечить підвищення економічної спроможності громади, модернізацію її інфраструктури, зміцнення людського потенціалу та формування конкурентоспроможного, безпечного й комфортного середовища для життя мешканців.

6. СИСТЕМА УПРАВЛІННЯ, МОНІТОРИНГУ ТА ОНОВЛЕННЯ СТРАТЕГІЇ

Реалізація завдань Стратегії розвитку Кагарлицької міської територіальної громади передбачає виконання значної кількості взаємопов'язаних заходів та проєктів різними структурними підрозділами Кагарлицької міської ради за участі старостинських округів, представників бізнесу, громадських організацій та інших зацікавлених сторін. Така багаторівнева система реалізації потребує чіткої організації управління, координації дій та постійного моніторингу виконання стратегічних завдань.

6.1. Управління процесом реалізації Стратегії

Система управління реалізацією Стратегії розвитку Кагарлицької міської територіальної громади має два рівні: політичний та технічний.

Політичний рівень забезпечується Кагарлицькою міською радою, міським головою та виконавчим комітетом міської ради. На цьому рівні здійснюється розгляд і затвердження звітів щодо реалізації Стратегії, визначаються пріоритети розвитку громади, а також приймаються рішення щодо внесення змін та актуалізації стратегічних цілей і завдань. Кагарлицька міська рада ухвалює рішення про внесення змін до Стратегії на підставі пропозицій міського голови та відповідних виконавчих органів ради.

Технічний рівень управління реалізацією Стратегії забезпечується робочим органом з координації її впровадження, до складу якого входять представники виконавчих органів міської ради, відповідальні за реалізацію окремих напрямів розвитку громади. Основні функції цього органу полягають у:

- координації виконання завдань і проєктів Стратегії відповідно до затвердженого плану реалізації;
- здійсненні моніторингу соціально-економічного розвитку громади за визначеними показниками;
- аналізі змін у зовнішньому середовищі (регіональному, національному та міжнародному), що можуть впливати на розвиток громади;
- вивченні основних соціально-економічних, політичних та технологічних тенденцій і визначенні їх можливого впливу на громаду;
- формуванні пропозицій щодо коригування стратегічних цілей, завдань і заходів з урахуванням нових викликів та можливостей;
- аналізі конкурентних позицій громади та виявленні потенційних ризиків і загроз для її розвитку.

Управління процесом реалізації Стратегії розвитку Кагарлицької громади здійснюється на принципах єдності управління, персональної відповідальності, відкритості та координації дій між усіма учасниками процесу.

Адміністрування процесу реалізації Стратегії забезпечується Кагарлицькою міською радою, виконавчим комітетом та відповідними структурними підрозділами міської ради. Безпосередню участь у реалізації стратегічних завдань беруть профільні відділи та управління міської ради, зокрема відділ економіки, інвестицій та публічних закупівель, управління фінансів, відділ земельних відносин, екології та сільського господарства, відділ архітектури, містобудування та ЖКГ, відділ освіти, відділ культури.

Для забезпечення координації дій між усіма учасниками процесу реалізації Стратегії розпорядженням міського голови може створюватися постійно діючий координаційний орган з управління впровадженням Стратегії. До його складу входять представники керівництва міської ради, керівники структурних підрозділів, старости старостинських округів, а також представники бізнесу та громадськості. Очолює цей орган міський голова або уповноважена ним посадова особа.

Координаційний орган з управління впровадженням Стратегії проводить засідання не рідше одного разу на півріччя та виконує такі функції:

- організовує взаємодію між структурними підрозділами міської ради, старостинськими округами, органами державної влади, підприємствами, установами та громадськими організаціями у процесі реалізації Стратегії;
- здійснює підготовку щорічних звітів про стан реалізації Стратегії та подає їх на розгляд міського голови і Кагарлицької міської ради;
- забезпечує підготовку піврічних звітів про хід реалізації стратегічних завдань;
- сприяє узгодженню стратегічних пріоритетів розвитку громади з регіональними та державними програмами розвитку.

Щорічні звіти про реалізацію Стратегії підлягають оприлюдненню на офіційному веб-сайті Кагарлицької міської ради з метою забезпечення прозорості та інформування жителів громади.

Пропозиції щодо внесення змін до основного тексту Стратегії формуються відповідними структурними підрозділами міської ради, розглядаються на

засіданнях координаційного органу з управління впровадженням Стратегії та, у разі необхідності, виносяться на розгляд сесії Кагарлицької міської ради.

6.2. Моніторинг впровадження Стратегії

Моніторинг реалізації Стратегії розвитку Кагарлицької міської територіальної громади є важливим інструментом оцінки ефективності впровадження стратегічних завдань та своєчасного реагування на зміни у зовнішньому та внутрішньому середовищі розвитку громади. Основною метою моніторингу є систематичне відстеження стану виконання стратегічних цілей, оцінка досягнутих результатів та виявлення факторів, що можуть впливати на подальший розвиток громади.

Система моніторингу включає кілька взаємопов'язаних рівнів.

1) Моніторинг зовнішнього середовища розвитку громади. Передбачає аналіз ключових соціально-економічних показників розвитку держави та Київської області, які можуть впливати на реалізацію стратегічних завдань громади. Такий аналіз проводиться щорічно та включається до узагальненого аналітичного звіту.

2) Моніторинг реалізації Стратегії за визначеними показниками. Здійснюється шляхом регулярного відстеження показників досягнення стратегічних цілей та виконання заходів, передбачених Планом реалізації Стратегії. Відповідні структурні підрозділи міської ради готують інформацію про результати виконання заходів та передають її для узагальнення у щорічному аналітичному звіті.

3) Моніторинг виконання проєктів місцевого розвитку. У межах цього напрямку здійснюється оцінка стану реалізації кожного проєкту, передбаченого Планом реалізації Стратегії, а також рівня досягнення результатів, визначених у технічних завданнях проєктів.

На основі результатів моніторингу готується зведений аналітичний звіт про реалізацію Стратегії, який розглядається координаційним органом з управління впровадженням Стратегії та подається на розгляд керівництва громади. Результати моніторингу також використовуються під час планування бюджетних ресурсів громади та формування переліку пріоритетних проєктів розвитку на наступні роки.

У разі виявлення суттєвих змін у соціально-економічному середовищі або виникнення нових викликів та можливостей, на підставі результатів моніторингу можуть готуватися пропозиції щодо актуалізації Стратегії розвитку Кагарлицької міської територіальної громади. Такі пропозиції розглядаються на засіданнях координаційного органу та, за необхідності, виносяться на розгляд Кагарлицької міської ради для ухвалення відповідного рішення.

7. ПЛАН КОМУНІКАЦІЇ ТА ІНКЛЮЗИВНОСТІ

Ефективна реалізація Стратегії розвитку Кагарлицької міської територіальної громади потребує налагодженої системи комунікації між органами місцевого самоврядування, жителями громади, бізнесом, громадськими організаціями та іншими зацікавленими сторонами.

№	Група	Комунікаційна робота
1.	Мешканці громади	Опитування, громадські зустрічі, консультації, подання пропозицій щодо просторового розвитку громади, інформування через офіційні канали комунікації громади - офіційний Viber-канал Кагарлицької міської ради, сторінку міської ради у Facebook, офіційний вебсайт громади
2.	Представники комунальних і державних підприємств та організацій (освіта, культура, охорона здоров'я, соціальний захист, транспорт, енергопостачання, ЖКГ)	Інтерв'ю, консультації, фокус-групи щодо визначення особливостей розвитку секторів громади
3.	Представники структурних підрозділів міської ради (архітектура, економіка, інформаційна політика, інші підрозділи)	Робочі наради, участь у робочій групі, підготовка аналітичних матеріалів та пропозицій до Стратегії
4.	Підприємці громади (малий, середній та великий бізнес)	Інтерв'ю, консультації, обговорення перспектив розвитку бізнесу та інвестиційного середовища громади
5.	Представники громадських організацій та активні мешканці	Фокус-групи, консультації, участь у громадських обговореннях та напрацюванні пропозицій
6.	Державні та регіональні органи влади	Листування, офіційні запити, консультації щодо врахування державних та регіональних інтересів
7.	Сусідні громади та громади-побратими	Інтерв'ю та консультації щодо врахування спільних інтересів та міжмуніципальної співпраці
8.	Представники громадськості	Подання пропозицій через опитування, участь у громадських зустрічах та консультаціях
9.	Робоча група з формування Стратегії	Установче засідання, регулярні засідання, SWOT- та TOWS-аналіз, підготовка стратегічних рішень
10.	Учасники стратегічної сесії	Установче засідання, регулярні засідання, SWOT- та TOWS-аналіз, підготовка стратегічних рішень
11.	Учасники громадських слухань	Обговорення попереднього проекту Стратегії та подання пропозицій
12.	Кагарлицька міська рада	Розгляд та затвердження Стратегії на сесії міської ради
13.	Київська обласна державна адміністрація	Офіційне інформування про затвердження Стратегії
14.	Міністерство розвитку громад та територій України	Надсилання офіційних матеріалів щодо затвердженої Стратегії
15.	Засоби масової інформації	Прес-анонси, прес-релізи, висвітлення етапів формування Стратегії

Комунікаційна складова Стратегії спрямована на забезпечення відкритості діяльності місцевої влади, формування довіри між владою та громадою, а також залучення мешканців до процесів прийняття рішень і реалізації стратегічних завдань.

Основною метою комунікації є забезпечення системного інформування про хід реалізації Стратегії, створення ефективного зворотного зв'язку з громадськістю та стимулювання активної участі жителів у розвитку громади. Для досягнення цієї мети використовуються різні форми та канали комунікації, зокрема усна, письмова та візуальна комунікація, що здійснюється через офіційні інформаційні ресурси громади, публічні заходи, зустрічі з громадськістю, консультації та інші інструменти взаємодії.

Комунікація з різними групами бенефіціарів та стейкхолдерів реалізації Стратегії здійснюється з урахуванням їх ролі у процесі розвитку громади, рівня впливу на реалізацію стратегічних завдань та специфіки інформаційних потреб. Важливу роль у цьому процесі відіграють керівництво громади, депутатський корпус, виконавчі органи міської ради, старости старостинських округів, а також представники бізнесу та громадського сектору.

Особливе значення у комунікації з мешканцями громади мають офіційний веб сайт Кагарлицької міської ради, сторінки громади у соціальних мережах, громадські обговорення, консультації, публічні звіти та інші форми безпосереднього діалогу з населенням. Старости старостинських округів забезпечують інформування жителів сільських територій та сприяють врахуванню їх потреб під час реалізації стратегічних проєктів.

Крім внутрішньої комунікації в межах громади, важливим напрямом є взаємодія з органами державної влади, Київською обласною військовою адміністрацією, Київською обласною радою, центральними органами виконавчої влади, міжнародними організаціями, донорами та інвесторами. Така співпраця сприяє залученню додаткових фінансових ресурсів, інвестицій та експертної підтримки для реалізації стратегічних проєктів розвитку громади.

Для забезпечення системної взаємодії з основними групами бенефіціарів та зацікавлених сторін реалізації Стратегії визначено ключові канали комунікації, наведені у таблиці.

8. ФІНАНСОВЕ ЗАБЕЗПЕЧЕННЯ

Фінансове забезпечення реалізації Стратегії розвитку Кагарлицької міської територіальної громади формується за рахунок поєднання бюджетних і позабюджетних ресурсів. Реалізація стратегічних цілей і проєктів розвитку передбачає використання як власних фінансових можливостей громади, так і залучення зовнішніх джерел фінансування.

Базовим джерелом фінансування є бюджет Кагарлицької міської територіальної громади, кошти якого спрямовуються на реалізацію місцевих програм розвитку, модернізацію інфраструктури, підтримку соціальної сфери та забезпечення функціонування комунального господарства.

Поряд із цим передбачається залучення фінансових ресурсів державного та регіонального рівнів, а також використання можливостей міжнародної технічної допомоги, інвестиційних програм і партнерських проєктів. Такий підхід дозволяє розширити фінансову базу реалізації Стратегії та забезпечити виконання пріоритетних проєктів розвитку громади.

Фінансове забезпечення реалізації Стратегії здійснюється за рахунок:

- коштів місцевого бюджету Кагарлицької міської територіальної громади;
- коштів державного бюджету України, у тому числі державних програм, субвенцій та міжбюджетних трансфертів;
- коштів обласного бюджету Київської області в межах реалізації регіональних програм розвитку;
- коштів міжнародної технічної допомоги, грантових програм Європейського Союзу, міжнародних фінансових організацій, донорських фондів та міжнародних інституцій;
- коштів приватних інвесторів, залучених безпосередньо або у межах механізмів державно-приватного партнерства;
- власних коштів підприємств, установ та організацій;
- приватних інвестицій та інших джерел фінансування, не заборонених законодавством України.

ДОДАТКИ

Додаток 1. Автобусні маршрути, які проходять через територію громади

Назва маршруту	З якими населеними пунктами сполучає	Кількість рейсів на день	Кількість зупинок за маршрутом
Біла Церква – Кагарлик	Біла Церква – Узин – Тарасівка – Шпендівка – Запруддя – Стави – Радгосп «1 Травня» – Кагарлик	2	8
Рокитне – Київ АС «Поділ»	Рокитне АС – Ромашки – Телешівка – +Запруддя – Стави – Бендюгівка – +Мирівка – Мотузівка – Антонівка – Леонівка – Обухів АС – Київ АС «Поділ»	1	12
Рокитне – Київ АС «Поділ»	Рокитне – Ольшаниця – Любка – Луб'янка – Шарки – Бакумівка – Ромашки – Нова Маківка – Маківка – Запруддя – Стави – Бендюгівка – Мирівка – Антонівка – Леонівка – Обухів АС – Київ АС «Поділ»	1	16
Побережка – Київ АС «Видубичі»	Побережка – Ісайки – Богуслав – Липовець – Кагарлик – Григорівка – Обухів – Київ АС «Видубичі»	1	8
Медвин – Київ АС «Видубичі»	Медвин – Дмитренки – Богуслав – Липовець – Кагарлик – Григорівка – Обухів – Київ АС «Видубичі»	1	8
Щербашинці – Київ АС «Видубичі»	Щербашинці – Богуслав – Кагарлик – Обухів – Київ АС «Видубичі»	1	5
Сущани – Київ АС «Видубичі»	Сущани – Мирівка – Антонівка – Леонівка – Григорівка – Обухів – Київ АС «Видубичі»	2	6
Кагарлик АС – Київ АС «Видубичі»	Кагарлик АС – Обухів АС – Київ АС «Видубичі»	2	4
Кагарлик АС – Київ АС «Видубичі»	Кагарлик АС – Переселення – Тарасівка – Горохуватка – Іванівка – Горохове – Леонівка – Макарівка – Григорівка – Обухів АС – Київ АС «Видубичі»	2	10
Кагарлик АС – Київ АС «Видубичі»	Кагарлик – Слобода – Халча – Зікрачі – Стрітівка – Стайки – Витачів – Халеп'я – Трипілля – Українка – Київ АС «Видубичі»	2	10
Кагарлик АС – Київ АС «Видубичі»	Кагарлик АС – Леонівка – Стрітівка – Витачів – Халеп'я – Трипілля – Українка – Козин – Київ АС «Видубичі»	2	9
Маслівка – Біла Церква	Маслівка – Миронівка – Кагарлик – Узин – Біла Церква	2	5
Демівщина – Київ АС «Видубичі»	Демівщина – Краснопілка – Бурти – Кагарлик АС – Слобода – Обухів АС – Козин – Київ АС «Видубичі»	2	8
Ржищів АС – Київ АС «Видубичі»	Ржищів АС – Кузьминці – Великі Прицьки – Кагарлик АС – Обухів АС – Козин – Київ АС «Видубичі»	2	6
Ржищів – Київ АС «Видубичі»	Ржищів – Онацьки – Калинівка – Зорівка – Кадомка – Бурти – Кагарлик – Леонівка – Григорівка – Обухів – Київ АС «Видубичі»	2	10
Ржищів – Біла Церква	Ржищів – Кузьминці – Великі Прицьки – Кумів Яр – Кадомка – Очеретяне – Бурти – Кагарлик – Запруддя – Шпендівка – Тарасівка – Узин – Блощенці – Томилівка – Біла Церква	2	14
Демівщина – Київ АС «Видубичі»	Демівщина – Кадомка – Бурти – Кагарлик АС – Переселення – Тарасівка – Горохуватка – Іванівка – Горохове – Обухів АС – Київ АС «Видубичі»	2	10
Ємчиха – Київ АС «Видубичі»	Ємчиха – Миронівка – Кагарлик – Київ АС «Видубичі»	2	6
Богуслав – Київ АС «Видубичі»	Богуслав – Миронівка – Кагарлик – Обухів – Козин – Київ АС «Видубичі»	2	6
Богуслав – Київ АС «Поділ»	Богуслав – Мисайлівка – Чайки – Люгарі Саварка – Ольшаниця – Шарки – Телешівка – Запруддя – Стави – Бендюгівка – Мирівка – Антонівка – Леонівка – Макарівка – Григорівка – Обухів АС – Київ АС «Видубичі» – Київ АС «Поділ»	2	16
Юхни – Київ АС «Видубичі»	Юхни – Карапиші – Миронівка – Кагарлик – Київ АС «Видубичі»	2	4
Шпендівка – Київ АС «Видубичі»	Шпендівка – Запруддя – Маківка – Виселка – Шпендівка – + Запруддя – Стави – Бендюгівка – + Мирівка – Мотузівка – Антонівка – Леонівка – Макарівка – + Долина – Григорівка – Обухів – Київ АС «Видубичі»	2	16
Шубівка – Київ АС «Видубичі»	Шубівка – Тернівка – Кагарлик – Слобода – Обухів – Козин – Київ АС «Видубичі»	2	6
Шубівка – Київ АС «Видубичі»	Шубівка – Ліщинка – Расавка – Кагарлик – Обухів АС – Козин – Київ АС «Видубичі»	1	6
Миронівка АС – Київ АС «Видубичі»	Миронівка АС – Зеленьки – Липовець – Кагарлик АС – Леонівка – Обухів АС – Київ АС «Видубичі»	1	6

Яблунівка – Київ АС «Видубичі»	Яблунівка – Кипячка – Тарасівка – Горобіївка – Зорівка – Кадомка – Очеретяне – Бурти – Кагарлик АС – Слобода – Обухів АС – Козин – Київ АС «Видубичі»	1	12
Липовець – Київ АС «Видубичі»	Липовець – Жовтневе – Кагарлик – Новосілки – Горохове – Черняхів – Леонівка – Обухів – Козин – Київ АС «Видубичі»	2	10
Яхни – Київ АС «Видубичі»	Яхни – Вільховець – Семигори – Владиславка – Миронівка АС – Росава – Зеленьки – Липовець – Кагарлик – Леонівка – Григорівка – Обухів – Київ АС «Видубичі»	2	12
Потік – Київ АС «Поділ»	Потік – Польове – Світле – Коритище – Очеретяне – Бурти – Кагарлик – Горохове – Леонівка – Григорівка – Обухів – Київ АС «Поділ»	2	12
Маслівка – Київ АС «Видубичі»	Маслівка – Козин – Салів – Андріївка – Миронівка АС – Росава – Зеленьки – Липовець – Кагарлик АС – Леонівка – Григорівка – Обухів – Київ «Видубичі»	2	12
Киданівка – Київ АС «Видубичі»	Киданівка – Хохітва – Богуслав – Жовтневе – Кагарлик – Макарівка – Обухів – Київ АС «Видубичі»	2	8
Синиця – Київ АС «Видубичі»	Синиця – Бородачі – Богуслав – Зеленьки – Кагарлик – Леонівка – Обухів – Київ АС «Видубичі»	2	8
Тулинці – Київ АС «Поділ»	Тулинці – Маслівка – Козин – Салов – Андріївка – Миронівка – Росава – Зеленьки – Липовець – Кагарлик – Леонівка – Григорівка – Обухів – Київ АС «Поділ»	2	14
Москаленки – Київ АС «Видубичі»	Москаленки – Вільховець – Богуслав – Липовець – Кагарлик – Григорівка – Обухів – Київ АС «Видубичі»	2	8
Олександрівка – Київ АС «Поділ»	Олександрівка – Карапиші – Пустовіти – Миронівка – Росава – Зеленьки – Матвіївка – Вікторівка – Фролівка – Шубівка – Тернівка – Кагарлик – Леонівка – Григорівка – Обухів – Київ АС «Поділ»	2	16

Додаток 2. Кладовища Кагарлицької міської територіальної громади

№	Адреса	територія га	в т.ч. зайнята похованнями, га	вільна територія, га
1	с. Горохуватка	3,9	3,3	0,6
2	с. Іванівка	4	3,5	0,5
3	с. Тарасівка	0,7	0,6	0,1
4	с. Суцани	3,8	3,4	0,4
5	с. Демівщина вул. Горького	1,4	0,8	0,6
6	с. Демівщина вул. Центральна	2,2	1,2	1
7	с. Оріхове	1	0,7	0,3
8	с. Новосілки вул. Шевченка	1,6	1	0,6
9	с. Шпендівка вул. Ольховського	3,6	3,5	0,1
10	с. Липовець вул. 8 Березня	3,6	2,7	0,9
11	с. Слобода вул. Корольова	1,5	1,48	0,2
12	с. Слобода вул. Котівська	0,9	0,85	0,05
13	с. Слобода вул. Кулініченка	0,8	0,79	0,01
14	с. Слобода вул. Свободи	0,8	0,76	0,04
15	с. Слобода вул. Нагірна	11,7	8,7	3
16	с. Слобода вул. Підлісна	1,6	1,5	0,1
17	с. Росавка вул. Шевченка	2,5	2	0,5
18	с. Черняхів вул. 8 Березня	2,5816	2,3816	0,2
19	с. Черняхів вул. Свободи	2,5756	2,3756	0,2
20	с. Черняхів вул. Заводська	3,1969	2,8969	0,3
21	с. Черняхів вул. В. Чухрая	0,5	0,5	
22	с. Черняхів вул. Шевченка	1,4139	1,4139	
23	с. Шубівка вул. Садова	2,4	2	0,4
24	с. Землянка вул. Польова	1,2	1	0,2
25	с. Кадомка	1,1	1	0,1
26	с. Зорівка	1,1	0,9	0,2
27	с. Калинівка	0,8	0,6	0,2
28	с. Мирівка вул. 1 Травня	4,3	2,8	1,5
29	с. Мирівка вул. 1 Травня	4,7	4,7	
30	с. Мирівка вул. Народна	1,5	0,8	0,7
31	с. Мирівка вул. Народна	0,7	0,7	
32	с. Переселення вул. Шевченка	1,1	0,5	0,6
34	с. Переселення вул. Центральна	2,4	1,68	0,72
35	с. Переселення вул. Українки	1,8	0,9	0,9
36	с. Переселення за межами села	0,3	0,3	
37	с. Халча вул. Незалежності	9,4	4,4	5
38	с. Халча вул. Р. Куца	3	2,8	0,2
39	с. Халча вул. Заріччя	1	1	
40	с. Воронівка вул. Польова	2,6	2,3	0,3
41	с. Веселкове вул. Центральна	0,5	0,4	0,1
42	с. Зікрачі вул. Незалежності	4,4	4	0,4

43	с.Леонівка	3,1	2,1	1
44	с.Антонівка	2,6	1,9	0,7
45	с.Ліщинка вул.Миру	6,6	4	2,6
46	с.Тернівка вул.Космонавтів	1,4	0,8	0,6
47	с.Расавка вул.Степова	1,8	1,2	0,6
48	м.Кагарлик вул.Шевченка	5	3,5	1,5
49	м.Кагарлик вул. Попова	7	3,5	3,5
50	м.Кагарлик вул.Тургенева нове	4	3	1
51	м.Кагарлик вул.Тургенева старе	4	4	
52	м.Кагарлик вул.Чайковського	3	3	
53	м.Кагарлик вул.Котовського	2	1,7	0,3
54	м.Кагарлик вул.Полтавська	4,5	4	0,5
55	м.Кагарлик радг.1 Травня	2	1,7	0,3
56	м.Кагарлик вул. Чапаєва	2,5	2,5	
57	м.Кагарлик вул. Зеленського	10	5,5	4,5
58	м.Кагарлик вул.Лісова	5	4,5	0,5
59	м.Кагарлик вул.Б.Хмельницького	6	4	2
60	м.Кагарлик вул.Чехова	7	5	2
61	с.Бурти вул.Центральна	2,6	2	0,6
62	с.Бурти вул.Шевченка	0,6	0,4	0,2
63	с.Очеретяне вул. Новікова	1,9	1,8	0,1

Додаток 3. Пам'ятки історії на території Кагарлицької ТГ

Пам'ятка, короткий опис	Розташування
Братська могила червоноармійців та воїнів Радянської Армії, які загинули в роки громадянської та Великої Вітчизняної воєн	м. Кагарлик вул. Паркова
Братська могила жертв фашизму: 26 радянських воїнів та 72 євреїв, які загинули в 1943-1944 роках	м. Кагарлик вул. Став'янка 94
Пам'ятник воїнам-односельцям, які загинули в роки Великої Вітчизняної війни	м. Кагарлик вул. Паркова
Братська могила воїнів Радянської Армії, які загинули в роки Великої Вітчизняної війни	м. Кагарлик, вул. Паркова
Могила лейтенанта Ізотова, який загинув у роки Великої Вітчизняної війни	м. Кагарлик вул. Став'янка 130
Братська могила воїнів Радянської Армії і пам'ятник воїнам-односельцям, які загинули в роки Великої Вітчизняної війни	с. Бурти вул. Центральна 2
Братська могила воїнів Радянської Армії, які загинули в роки Великої Вітчизняної війни	с.Очеретяне вул. Овчаренка
Братська могила 13 радянських воїнів та могила радянського офіцера, які загинули у 1943 році	с.Горохове вул Загоруйка
Братська могила воїнів Радянської Армії, які загинули в роки Великої Вітчизняної війни	с.Горохуватка вул. Центральна
Братська могила 30 радянських воїнів, які загинули у січні 1944 року, і пам'ятний знак на честь воїнів-односельців, мешканців села, закатованих фашистами	с.Іванівка вул Перемоги
Братська могила воїнів Радянської Армії, які загинули в роки Великої Вітчизняної війни	с.Демівщина вул. Центральна
Братська могила воїнів Радянської Армії і партизан, які загинули в роки Великої Вітчизняної війни	с.Зелений Яр вул Центральна
Пам'ятний знак на місці загибелі комсомольців десантників у серпні 1941 року	с. Зелений Яр
Братська могила воїнів Радянської Армії, які загинули в роки Великої Вітчизняної війни	с.Зорівка вул. Шевченка
Братська могила воїнів Радянської Армії, які загинули в роки Великої Вітчизняної війни	с.Кадомка вул. Волошко
Братська могила воїнів Радянської Армії і пам'ятник воїнам-односельцям, які загинули в роки Великої Вітчизняної війни	с.Антонівка вул Київська
Братська могила воїнів Радянської Армії, які загинули в роки Великої Вітчизняної війни	с.Леонівка вул Миру
Братська могила воїнів Радянської Армії, які загинули в роки Великої Вітчизняної війни	с. Липовець вул..Миру
Братська могила воїнів Радянської Армії, які загинули в роки Великої Вітчизняної війни	с.Ліщинка вул. Миру
Братська могила воїнів Радянської Армії і меморіальні плити на честь воїнів-односельців, які загинули в роки Великої Вітчизняної війни	с.Мирівка вул. Гагаріна
Братська могила воїнів Радянської Армії, які загинули в роки Великої Вітчизняної війни	с.Новосілка вул.Шевченка
Братська могила воїнів Радянської Армії, які загинули в роки Великої Вітчизняної війни, і пам'ятник мешканцям села, закатованих фашистами під час окупації	с.Переселення вул Центральна
Братська могила воїнів Радянської Армії, які загинули в роки Великої Вітчизняної війни	с. Расавка вул Тичини
Братська могила воїнів Радянської Армії і пам'ятник воїнам-односельцям, які загинули в роки Великої Вітчизняної війни	с.Слобода вул. Незалежності
Братська могила воїнів Радянської Армії і пам'ятник воїнам-односельцям, які загинули в роки Великої Вітчизняної війни	с.Стави вул. Центральна
Пам'ятник на честь воїнів-односельців, членів Київського підпільного обкому і жертв фашизму, які загинули в роки Великої Вітчизняної війни	с. Стави вул. Центральна 106
Пам'ятник воїнам-односельцям, які загинули в роки Великої Вітчизняної війни	с.Суцана вул. Трохименка
Братська могила 9 мешканців села замучених фашистами і воїнів, які загинули при форсуванні Дніпра в 1943 році	с.Халча вул Романа Куца
Братська могила воїнів Радянської Армії, могила Героя Радянського Союзу Баїсова М., та пам'ятник воїнам-односельцям, які загинули в роки Великої Вітчизняної війни	с.Черняхів вул.Валерія Чухрая
Братська могила воїнів Радянської Армії, які загинули в роки Великої Вітчизняної війни	с.Шпендівка вул. Центральна
Пам'ятник воїнам-односельцям, які загинули в роки Великої Вітчизняної війни	с.Шпендівка вул. Центральна
Братська могила воїнів Радянської Армії, які загинули в роки Великої Вітчизняної війни	с.Шубівка

Додаток 4. Пам'ятки археології

Пам'ятка	Розташування
Курганна група	м. Кагарлик 3 км на Сх від міста, на Пд від дороги Кагарлик-Ржищів, в районі величезної ретрансляційної вежі 1- з правої сторони в 150 м від шосе, в 200 м -ретрансляційна металева вежа 2- на відстані 75 м на ПнЗх від першого 3- 1,25 м на Пд від ретрансляційної вежі, зі Сх та Пн проходить дві лісосмуги
Курганна група	м. Кагарлик 3 км на Сх від міста (розгалуження Ржищів-Бурти), на Пд-Зх від ретрансляційної вежі 1- на Пд 200 м від лісосмуги 2- 10 м на Пн від першого
Курганна група	м. Кагарлик за 3 км Пд-Зх від міста, біля шосе в бік Тернівки 1- на узбіччі дороги, 15-20 м від неї, 625 м на Пп-Сх - залізничний переїзд 2- праворуч по дорозі Кагарлик-Терновка, на відстані 100 м на Пн від першого 3- на Пн-Зх від першого, на відстані 200 м від другого 4- поруч з курганом 3, в 20 м на Пн-Зх .
Курганний могильник	м. Кагарлик на високому мисі лівого берега р. Мокрий Кагарлик, на Пн-Сх від автостанції, насадибах по вул. Чапаєва до 110
Курган	с. Бурти 250 м на Пд-Сх від села
Курган	с. Бурти в 600 м на ПдС-х від села
Курганна група	с. Горохове на Пн околиці села, розташовані поруч на відстані 10 м, навпроти садиби 62 по вул. Леніна
Курганна група (3)	с. Горохове на Пн-Сх від села, між крайніми садибами села по вул.Новобудовній та трасою Київ-Кагарлик на правому березі р.Горохуватка: к.1-100 м зліва над виїздом з села на трасу, на Пд-Сх від кургану перші садиби; к.2-200 м на Пн від попереднього; к.3-50 м на Пн-Сх від другого,100 м до траси
Курган	с. Горохове у центрі села, по вул.Леніна, на Пн-Зх від будинку школи, на ділянці вже давно нефункціонуючого кладовища
Курганна група	с. Горохове на Пд-Зх околиці села, біля дороги на с. Іванівка, на 1,2 км на Зх від р.Горохуватка розміщується комплекс буйшої сільгоспавіації з ангаром та складом, до якого веде асфальтована дорога - 300 м на Пн від комплексу 2- 40 м на Пн від першого
Курган	с. Горохове 150 м на Пн-Зх від ферми (Зх околиця села), в 100 м на Пд-Сх від кургану проходить ґрунтова дорога, за якою ферма
Курган	с. Горохове на полі, в 0,8 км на Зх від фермового комплексу (Зх околиця села)
Курган	с. Горохове в Пд-Зх частині села, на Пд від нього проходить поворот до комплексу сільгоспавіації, 400 м на Пн - МТ двір, на Сх- садиби по вул. Зарічний
Курган	с. Горохуватка 600 м від Пд-Зх околиці села, на кладовищі
Курган	с. Іванівка на Пн-Зх околиці села, в 300 м на Сх від нього - садиба по вул.Кірова 60, на Пд-Зх у 800 м - МТ двір, в 1 км на Пд -виїзд з Іванівки на Мирівку
Курган	с. Іванівка на Пн околиці села, у 250 м на Сх від нього садиба по вул. Кірова 100, з Пд проходить широка розорана балка, з Пн -асфальтовий поворот на ПнЗхдо комплексу сільгоспавіації
Курганна група (2)	с. Іванівка в 200-400 м на Зх від госпдвору (Зх околиця села), в 200 м на Пн - шлях Іванівка-Мирівка, 400 м на Зх від МТ двору 2- на Сх від першого, в 200 м від Мт двору
Курганна група (3)	с. Тарасівка на Зх та Пн-Зх від с. Переселення, за залізницею: к.1-1 км на Пн-Зх від МТ двору, посередині двору, з Пн - лісосмуга, з Пд-ґрунтова дорога, що з'єднує МТ двір з с.Тарасівка, на Сз -насип залізниці; к.2-на Пн від першого, 200 м на Зх- проходить поросла деревами і чагарником долина струмка (притока р.Горохуватка), який тече через с.Тарасівку; к.3-75 м на Зх від другого
Курганна група (3)	с. Іванівка в 1,5 км від Зх околиці села, в 0,5 км на Зх - лісосмуга, з Пн боку- шлях Іванівка-Мирівка
Курганна група (2)	с. Леонівка справа від дороги на Черняхів, у 250 м від Пд околиці села
Курган	с. Леонівка 1,5 км на Пд-Зх від села, на узбіччі шосе Київ-Кагарлик, біля межі Обухівського та Кагарлицького районів, 75 м справа по дорозі на Кагарлик
Курган	с. Мирівка за Пн-Зх околицею села, біля ґрунтової дороги в Обухівському р-ні
Курган	с. Мирівка 2,2 км на Пд від тваринницького комплексу, біля дороги на с. Шпендівка
Курган	с. Новосілки 200 м на Пд від села, зліва біля дороги до шосе на Кагарлик

Курганна група (3)	с. Новосілки на куті поля, утвореним полотном залізниці та лісосмугою, 1,3 км до Пд-Зх кута с.Черняхів, 1, 2 км до с.Новосілки, 1,1 км до станції " 62-й км": к.1-100 м на Сх від залізниці; к.2-150 м на Пн від першого; к3-0,9 км на Сх від першого, з Зх проходить ґрунтова дорога, 100 м на Пн та Сх тягнеться високовольтна ЛЕП
Курганна група (2)	с. Новосілки 1,2 км на Пд-Сх від села, (ст. залізниці 62-й км), 0,4 км з Зх проходить залізниця, між якою та курганами знаходяться городи 2- 30 м на Зх від першого
Курган	с. Новосілки біля Зх околиці села у 80 м, в полі
Курганна група (6)	с. Новосілки 0,5-0,6 км на Пн від села, на полі, обмеженому з Пн лісосмугою, зі Сх залізницею
Курганна група (2)	с. Переселення на Пд-Зх від села біля узбіччя асфальтової дороги Переселення-Горохуватка, з її Пд боку, у 0,9 км по дорозі - переїзд залізниці Київ-Кагарлик-Миронівка, 50 м від шосе
Курганна група (2) група	с. Переселення на полі , в 1,5 км на Пд від села та шляху Кагарлик-Стави, обмежене з усіх боків лісосмугами, до Сх-100 м, до Пн -0,5 км
Курган	с. Переселення в 1,2 км на Пн від башти, що на тваринному комплексі радгоспу, 1,8 км на Пн від шосе Кагарлик-Стави
Курган	с. Переселення біля самої залізниці, на відстані 20 м, в 30 м на Пн від кургану проходить лісосмуга, біля якої залізниця повертає з Пд на Пн-Сх і йде до мосту над автотрасою Київ-Кагарлик, навпроти кургану контактний стовп 47 залізниці Київ-Миронівка
Курган "Товста могила"?	с. Переселення на Пд від радгоспного селища, 100 м від дороги Кагарлик-Стави, навпроти автобусної зупинки та центральної алеї радгоспу
Курган	с. Стави на лівому березі р.Безіменної, між селами Бендюгівка та Стави, 0,6 км на Пд від дороги Мирівка-Стави
Курган	с. Стави на лівому березі р.Безіменної, 150 м на Сх від дороги Мирівка-Стави, 1,5 км до с.Бендюгівка, 2 км до Ставів
Курган	с. Стави на лівому березі р.Безіменної, в Пн частині села, справа при в'їзді в село зі сторони с. Мирівка
Курганна група 3	с. Суцани за Сх околицею села, у 1км на Пд від шосе на с. Мирівка
Курганна група 2	с. Суцани за Пн-Зх околицею села, біля ґрунтової дороги на с. Кулі
Курган	с. Халча 1,6 км на Зх від села
Курган	с. Халча 1 км на Пд-Сх, ур. Телички
Курганна група (2)	с. Халча 0,7 км на Пд, ур. Телички
Курган	с. Черняхів 1,6 км на Пд від села
Курган	с. Черняхів 1,2 км на Пд-Зх від села, 0,3 км зліва від дороги на Стайки, навпроти балки "Дубина"
Курган	с. Черняхів 3,5 км на Пд-Сх від села, біля лісополоси та ґрунтової дороги
Курган	с. Черняхів 2 км на Пд-Сх від села
Курган	с. Черняхів 0,9 км на Пд-Зх від села, у 300 м зліва від дороги на с. Леонівка, у 850 м від переїзду через залізницю
Курганна група (2)	с. Черняхів 2,5 км на Пд від села, або у 300 м від с. Новосілки, на полі зліва від дороги Черняхів-Леонівка, біля лісосмуги
Курганна група (2)	с. Черняхів 2,4 км на Пд-Зх від села, 0,6 км зліва від дороги на с. Леонівку
Курганна група (8)	с. Черняхів 2 км на Пд-Сх від села, у 0,6 км на Пд від дороги на Стайки, за лісосмугою
Поселення	с. Черняхів 2 км на Пд-Сх від села, ур. Балка Дубина, на Пд-Зх схилі, на лівому березі струмка
Поселення	с. Черняхів 0,4 км на Пд-Зх від села, ур.Окіп, над балкою
Поселення	с. Черняхів 2,5 км на Пд-Сх від села, за балкою Дубина, ур. Свиняче Вуха, на мису плато
Поселення Горобців Яр I	с. Черняхів на Зх околиці села, на плато лівого берега р. Кобрини і глибокої балки по якій тече струмок
Поселення Горобців Яр II	с. Черняхів 0,2 км від Зх околиці села, на лівому схилі балки при впаданні її в долину р. Кобрини, навпроти попереднього поселення
Поселення	с. Черняхів у селі, на садибах по вул. Пролетарській, на Пд схилі лівого берега р. Кобрини
Поселення	с. Черняхів 1 км на Пд-Зх від села, у 600м зліва від шосе на Стретівку, навпроти СТФ, на плато лівого боку Балки Дубина
Могиляник ґрунтовий	с. Черняхів на Пн околиці села, ур. Окіп, ліворуч від дороги на с. Верем'я (вул. Пролетарська, буд 66), на Пд схилі долини р. Кобрини

Курганна група	с. Шпендівка 1 км на Пн від села, біля шосе на село Мирівка, на Сх від дороги 1- 30 м від шосе 2- 20 м на Пн від попереднього, за лісосмугою 3- на Пн та Сх від кургану -знаходяться дуже розорені насипи малих курганів?
Курган	с. Шпендівка 0,8 км на Зх від села, 300 м на Пд від госпдвору
Курган	с. Шпендівка 0,85 км на Зх від Зх околиці села, 0,8 км на Пд від госпдвору
Курган	с. Шпендівка 350 м на Зх від села, 0,5 км на Пд-Зх від ферм
Курган	с. Шпендівка 0,6 км на Сх від села, 0,5 км на Пн від шосе Кагарлик-Узин, на полі
Курган	с. Шпендівка 1,7 км на Пн-Зх від села, 250 м на Зх - лісосмуга, в 0,8 км на Пд-Сх - кут великого фруктового саду, зі Сх на Пн-Зх повз насипи проходить лінія ЛЕП
Курганна група (2)	с. Шпендівка на Зх околиці села, 100 м на Зх від госпдвору, біля лісосмуги, вздовж якої йде ґрунтова дорога від ферми на Зх до межі з Білоцерківським районом 2- 20 м на Сх від попереднього
Курганна група	с. Землянка за Пд околицею села

Додаток 5. Заклади торгівлі, на початок 2025 р.

Назва	Адреса	Торгова площа, м ²	Кількість робочих місць
Продовольчий магазин	Київська обл., Обухівський р-н., Кагарлицька МТГ, с. Шпендівка, вул. Центральна, 7-б	68	1
Непродовольчий магазин	Київська обл., Обухівський р-н., Кагарлицька МТГ, с. Шпендівка, вул. Центральна, 7-б	40	1
Магазин з продажу товарів змішаного асортименту	Київська обл., Обухівський р-н., Кагарлицька МТГ, с. Шпендівка, вул. Центральна, 8-а	80	2
Магазин-бар «Гармонія»	Київська обл., Обухівський р-н., Кагарлицька МТГ, с. Липовець, вул. Миру, 6-а	55	2
Магазин «Продукти»	Київська обл., Обухівський р-н., Кагарлицька МТГ, с. Липовець, вул. Миру, 93	50	1
Кафе «Смак»	Київська обл., Обухівський р-н., Кагарлицька МТГ, с. Липовець, вул. Садова, 1	62	2
Магазин продуктовий	Київська обл., Обухівський р-н., Кагарлицька МТГ, с. Черняхів, вул. Чухрай Валерія, 3А	40	1
Магазин «Хліб до хліба»	Київська обл., Обухівський р-н., Кагарлицька МТГ, с. Черняхів, вул. Чухрай Валерія, 4Б	45	2
Магазин продуктовий	Київська обл., Обухівський р-н., Кагарлицька МТГ, с. Черняхів, вул. Лесі Українки, 1Б	32	1
Магазин продуктовий	Київська обл., Обухівський р-н., Кагарлицька МТГ, с. Черняхів, вул. 8- Березня, 1А	38	1
Магазин продуктовий	Київська обл., Обухівський р-н., Кагарлицька МТГ, с. Черняхів, вул. Молодіжна, 1Є	40	1
Магазин «Калина»	Київська обл., Обухівський р-н., Кагарлицька МТГ, с. Горохове, вул. Загоруйка, 18	42	1
Магазин «Продукти»	Київська обл., Обухівський р-н., Кагарлицька МТГ, с. Горохове, вул. Загоруйка, 1А	32	1
Магазин – бар «Вікторія»	Київська обл., Обухівський р-н., Кагарлицька МТГ, с. Кадомка, вул. Волошка, 1	68	2
Кафе-магазин «Біля ставу»	Київська обл., Обухівський р-н., Кагарлицька МТГ, с. Кадомка, вул. Олексієнка 1,а	72	2
Продуктовий магазин	Київська обл., Обухівський р-н., Кагарлицька МТГ, с. Суцани, вул. Трохименка, 7	40	1
Продуктовий магазин	Київська обл., Обухівський р-н., Кагарлицька МТГ, с. Суцани, вул. Трохименка, 19	40	1
Продуктовий магазин	Київська обл., Обухівський р-н., Кагарлицька МТГ, с. Суцани, вул. Трохименка, 19а	40	1
Магазин	Київська обл., Обухівський р-н., Кагарлицька МТГ, с. Горохуватка, вул. Центральна, 36а	40	1
Магазин	Київська обл., Обухівський р-н., Кагарлицька МТГ, с. Іванівка, вул. Покровська, 2а	60	1
Магазин	Київська обл., Обухівський р-н., Кагарлицька МТГ, с. Новосілки, вул. Шевченка, 30б	63	1
Магазин змішаного типу	Київська обл., Обухівський р-н., Кагарлицька МТГ, с. Ліщинка, вул. Миру, 7	42	1
Магазин змішаного типу	Київська обл., Обухівський р-н., Кагарлицька МТГ, с. Ліщинка, вул. Садова, б/н (МАФ)	30	1
Магазин змішаного типу	Київська обл., Обухівський р-н., Кагарлицька МТГ, с. Тернівка, вул. Перемоги, 11-б	40	1
Магазин змішаного типу	Київська обл., Обухівський р-н., Кагарлицька МТГ, с.	28	1

	Расавка, вул. Степова, б/н (МАФ)		
Магазин-кафе	Київська обл., Обухівський р-н., Кагарлицька МТГ, с. Мирівка, вул. Гагаріна	60	1
Продуктовий магазин	Київська обл., Обухівський р-н., Кагарлицька МТГ, с.Мирівка, вул.Миру,54	48	1
Продуктовий магазин	Київська обл., Обухівський р-н., Кагарлицька МТГ, с. Мирівка, вул. Гагаріна, 25	54	1
Кафе	Київська обл., Обухівський р-н., Кагарлицька МТГ, с. Мирівка, вул. Гагаріна, 25а		
Магазин-змішаний	Київська обл., Обухівський р-н., Кагарлицька МТГ, с.Бендюгівка, вул. Башценка,1а	56	1
Магазин-кафе	Київська обл., Обухівський р-н., Кагарлицька МТГ, с. Халча, вул. ім. Романа Наумовича Куща	48	1
Магазин	Київська обл., Обухівський р-н., Кагарлицька МТГ, с. Халча, вул. ім. Романа Наумовича Куща,16	40	1
Магазин	Київська обл., Обухівський р-н., Кагарлицька МТГ, с. Зікрачі, вул. Незалежності ,1	46	1
Магазин «Перемога»	Київська обл., Обухівський р-н., Кагарлицька МТГ, с. Бурти, вул. Центральна, 3	60	1
Магазин «Ювіс»	Київська обл., Обухівський р-н., Кагарлицька МТГ, с. Слобода, пл. Слави,79	40	1
Магазин «ЛЮ»	Київська обл., Обухівський р-н., Кагарлицька МТГ, с. Слобода, пл. Слави,76	36	1
Магазин	Київська обл., Обухівський р-н., Кагарлицька МТГ, с. Слобода, пл. Слави,76	28	1
Магазин «Вікторія»	Київська обл., Обухівський р-н., Кагарлицька МТГ, с. Слобода, вул. Миру,13	40	1
Магазин - кафе	Київська обл., Обухівський р-н., Кагарлицька МТГ, с. Расавка, вул. Тичини, 2	60	2
Магазин «Хліб і до хліба»	Київська обл., Обухівський р-н., Кагарлицька МТГ, с. Переселення, вул. Центральна, 1	45	1
Торгівельний заклад «Банкетна зала»	Київська обл., Обухівський р-н., Кагарлицька МТГ, с. Переселення, вул. Центральна, 1	42	1
Тимчасова споруда торговельного призначення	Київська обл., Обухівський р-н., Кагарлицька МТГ, с. Переселення, вул. Центральна, б/н	22	1
Магазин продуктивий	Київська обл., Обухівський р-н., Кагарлицька МТГ, с. Переселення, площа Миру, 7	46	1
Кафе – бар «Гетьманський стан»	Київська обл., Обухівський р-н., Кагарлицька МТГ, с. Переселення, площа Миру, 13	320	4
Магазин змішаного типу	Київська обл., Обухівський р-н., Кагарлицька МТГ, с. Переселення, вул. Шевченка, 5А	60	1
Магазин змішаного типу	Київська обл., Обухівський р-н., Кагарлицька МТГ, с. Переселення, вул. Українка, 26А	48	1
Магазин	Київська обл., Обухівський р-н., Кагарлицька МТГ, с. Зелений Яр, вул. Центральна,2	36	1
Магазин	Київська обл., Обухівський р-н., Кагарлицька МТГ, с. Демівщина, вул.Центральна,13	25	1
Магазин	Київська обл., Обухівський р-н., Кагарлицька МТГ, с. Демівщина, вул.Центральна,15а	30	1
Продуктовий магазин	Київська обл., Обухівський р-н., Кагарлицька МТГ, с. Шубівка, вул.Фалкова,66 а	40	1
Продуктовий магазин-павільйон	Київська обл., Обухівський р-н., Кагарлицька МТГ, с. Шубівка, вул.Фалкова,76	32	1
Промисловий магазин	Київська обл., Обухівський р-н., Кагарлицька МТГ, с. Шубівка, вул.Фалкова,66 а	40	1
Магазин павільйон- бар	Київська обл., Обухівський р-н., Кагарлицька МТГ, с. Шубівка, вул.Пушкіна,12б	30	1
Продуктовий магазин	Київська обл., Обухівський р-н., Кагарлицька МТГ, с. Землянка, вул. Шевченка	42	1
Магазин «Ніка»	Київська обл., Обухівський р-н., Кагарлицька МТГ, с. Леонівка, вул. Миру, 127а	32	1
АЗС 0101	Київська обл., Обухівський р-н., Кагарлицька МТГ, с. Леонівка, вул. Миру, 126а	80	3
Магазин	Київська обл., Обухівський р-н., Кагарлицька МТГ, с. Леонівка, вул. Польова, 130б	40	1
Магазин	Київська обл., Обухівський р-н., Кагарлицька МТГ, с. Антонівка, вул. Київська,229а	40	1
Продовольчий магазин	Київська обл., Обухівський р-н., Кагарлицька МТГ, с. Стави, вул. Центральна,49-а	77	1
Продовольчий магазин	Київська обл., Обухівський р-н., Кагарлицька МТГ, с. Стави, вул. Вагутіна,1-а	31	1

Продовольчий магазин	Київська обл., Обухівський р-н., Кагарлицька МТГ, с. Стави, вул. Центральна,2	20	1
Продовольчий магазин (продукція «Наша ряба»)	Київська обл., Обухівський р-н., Кагарлицька МТГ, с. Стави, вул. Центральна, 49-б,	15	1
Магазин «Кулиничі»	Київська обл., Обухівський р-н., Кагарлицька МТГ, с. Стави, вул. Центральна 106-в	18	1
Магазин	Київська обл., Обухівський р-н., Кагарлицька МТГ, м. Кагарлик, вул. Став'янка, 1	48	2
Магазин «СМАК»	Київська обл., Обухівський р-н., Кагарлицька МТГ, м. Кагарлик, пл. Торгівельна	28	2
Магазин «СВІТАНОК»	Київська обл., Обухівський р-н., Кагарлицька МТГ, м. Кагарлик, вул. Володимира Великого, 1	46	2
Магазин	Київська обл., Обухівський р-н., Кагарлицька МТГ, м. Кагарлик, вул. Каштанова, 2/1	40	1
Магазин« СеЛена»	Київська обл., Обухівський р-н., Кагарлицька МТГ, м. Кагарлик, вул. Паркова,20	80	4
Магазин	Київська обл., Обухівський р-н., Кагарлицька МТГ, м. Кагарлик, вул. Зеленського	46	2
Магазин« Продуктовий Кошик»	Київська обл., Обухівський р-н., Кагарлицька МТГ, м. Кагарлик, вул. Паркова, 18	40	2
Магазин« Кошик»	Київська обл., Обухівський р-н., Кагарлицька МТГ, м. Кагарлик, вул. Медова	36	2
МАФ – зупинка	Київська обл., Обухівський р-н., Кагарлицька МТГ, м. Кагарлик, вул. Паркова	28	1
МАФ	Київська обл., Обухівський р-н., Кагарлицька МТГ, м. Кагарлик, вул. Незалежності	22	1
МАФ	Київська обл., Обухівський р-н., Кагарлицька МТГ, м. Кагарлик, пл. Торгівельна	14	1
МАФ	Київська обл., Обухівський р-н., Кагарлицька МТГ, м. Кагарлик, вул. Незалежності, 15	24	2
Магазин «ФОРА»	Київська обл., Обухівський р-н., Кагарлицька МТГ, м. Кагарлик, вул. Незалежності, 14	320	8
Магазин «ФОРА»	Київська обл., Обухівський р-н., Кагарлицька МТГ, м. Кагарлик, пл. Торгівельна,6	550	12
Магазин «АТБ-МАРКЕТ»	Київська обл., Обухівський р-н., Кагарлицька МТГ, м. Кагарлик, вул. Столична, 2	480	10
Фірмовий магазин «Кагма»	Київська обл., Обухівський р-н., Кагарлицька МТГ, м. Кагарлик, вул. Столична, 6	60	2
МАФ – зупинка	Київська обл., Обухівський р-н., Кагарлицька МТГ, м. Кагарлик, вул. Столична,5	18	1
Магазин-змішаний	Київська обл., Обухівський р-н., Кагарлицька МТГ, м. Кагарлик, вул. Тургенева, 34	34	1
Магазин-змішаний	Київська обл., Обухівський р-н., Кагарлицька МТГ, м. Кагарлик, вул. Тургенева, 20	20	1
Магазин «ГРИВНИК»	Київська обл., Обухівський р-н., Кагарлицька МТГ, м. Кагарлик, вул. Гоголя	40	1
Магазин «Калина-Малина»	Київська обл., Обухівський р-н., Кагарлицька МТГ, м. Кагарлик, вул. Першого Травня	28	1
Магазин «Любава»	Київська обл., Обухівський р-н., Кагарлицька МТГ, м. Кагарлик, вул. Світанкова	20	1
Магазин	Київська обл., Обухівський р-н., Кагарлицька МТГ, м. Кагарлик, вул. Став'янка	16	1
Магазин	Київська обл., Обухівський р-н., Кагарлицька МТГ, м. Кагарлик, вул. Будівельників	20	1
Магазин	Київська обл., Обухівський р-н., Кагарлицька МТГ, м. Кагарлик, вул. Франка	32	1
Магазин	Київська обл., Обухівський р-н., Кагарлицька МТГ, м. Кагарлик, провул. Ватутіна	24	1
Магазин	Київська обл., Обухівський р-н., Кагарлицька МТГ, м. Кагарлик, вул. Незалежності	28	2
Магазин	Київська обл., Обухівський р-н., Кагарлицька МТГ, м. Кагарлик, вул. Миру	22	1
Магазин	Київська обл., Обухівський р-н. Кагарлицька МТГ, м. Кагарлик, вул. Свято-Троїцька	14	1
Магазин	Київська обл., Обухівський р-н., Кагарлицька МТГ, м. Кагарлик, вул. Зарічна	18	1
Магазин	Київська обл., Обухівський р-н., Кагарлицька МТГ, м. Кагарлик, вул. Сагайдачного	20	1
Магазин	Київська обл., Обухівський р-н., Кагарлицька МТГ, м. Кагарлик, вул. Незалежності, 22	28	2

Додаток 6. Промислові підприємства Кагарлицької громади

№	Назва підприємства	Розташування	Дата створення	Працівників	Дохід, грн
1	ПрАТ Кондитерська фабрика «Лагода»	м. Кагарлик	07.09.2004	463	436 991 000
2	ПрАТ «КАГМА»	м. Кагарлик	04.06.2008	112	167 261 000
3	ТОВ «ПАНТЕК-ВИРОБНИЦТВО»	м. Кагарлик	23.09.2002	88	177 851 000
4	ТОВ «Борошномельна компанія “Теві”»	м. Кагарлик	23.11.2000	33	72 963 000
5	ТОВ «РБК Фасад Буд»	м. Кагарлик	19.04.2021	17	117 487 600
6	ТОВ «Київське товариство Купола»	м. Кагарлик	13.09.2013	14	4 921 200
7	ТОВ «Станроб»	м. Кагарлик	17.05.2002	8	1 200 500
8	ТОВ «Камал Узтрейдинг»	м. Кагарлик	10.10.2003	6	8 522 300
9	ТОВ «Віталіті Вік»	м. Кагарлик	05.10.1994	6	22 022 400
10	ТОВ «Снек де Фромаж Україна»	м. Кагарлик	21.12.2016	4	55 600
11	ТОВ «Хімічна компанія “Діамант”»	м. Кагарлик	21.11.2023	4	7 838 000
12	ТОВ «Відіван»	м. Кагарлик	23.12.2021	3	—
13	ФГ «Дукат-Агро»	с. Зікрачі	04.11.2010	3	461 500
14	ТОВ «Вітал СпецБетон»	м. Кагарлик	27.05.2019	3	5 362 400
15	ТОВ «Зерна Добра»	м. Кагарлик	06.07.2024	2	—
16	ТОВ «ЄврометрЕталон»	м. Кагарлик	12.05.2010	2	1 124 300
17	ТОВ «Віталіті Теро»	м. Кагарлик	26.02.1993	2	163 300
18	ФГ «Шейко»	с. Бурти	22.03.2021	2	944 200
19	ТОВ «Котедж»	м. Кагарлик	13.04.2001	2	1 015 000
20	ТОВ «Став»	м. Кагарлик	01.04.2002	2	2 300 300
21	ПП «ТБК Інваср»	м. Кагарлик	02.08.2006	1	—
22	ТОВ «Компроміс-Інвест»	м. Кагарлик	20.07.2009	1	10 000
23	ТОВ «Ейпл Енерджі»	м. Кагарлик	29.03.2018	1	86 000
24	ТОВ «Емберс»	м. Кагарлик	22.07.2022	1	54 700
25	ТОВ «Техна»	м. Кагарлик	18.12.2000	1	9 900
26	ТОВ «Фрізленд»	м. Кагарлик	05.12.2018	1	19 400
27	ТОВ «Вітал-Холдинг»	м. Кагарлик	16.01.2015	1	1 330 500
28	ЗАТ «КагарликМлин»	м. Кагарлик	21.03.1997	—	—
29	ТОВ «Лекамауль»	м. Кагарлик	03.06.2015	—	—
30	ТОВ «КМСС»	м. Кагарлик	03.06.2024	—	—
31	ТОВ «Едена ЛТД»	м. Кагарлик	30.10.2025	—	—
32	ПП «Фірма Еверест»	м. Кагарлик	25.02.1993	—	—
33	ТОВ «Кагарлицький Райагробуд»	м. Кагарлик	29.10.2007	—	—
34	ТОВ «Інтер-Агро Сервіс»	м. Кагарлик	10.04.2012	4	2 510 000
35	ПП «ПромСервіс-К»	м. Кагарлик	14.06.2017	2	312 400
36	ТОВ «АгроЛідер-Плюс»	с. Черняхів	08.07.2014	6	5 710 000
37	ПП «Буд-Контакт»	м. Кагарлик	19.10.2005	3	2 400 000
38	ТОВ «ТехноМеталБуд»	м. Кагарлик	17.01.2019	12	7 920 000
39	ТОВ «КагарликЕнерго»	м. Кагарлик	02.02.2010	5	3 570 000
40	ТОВ «Будівельна компанія “ФасадПро”»	м. Кагарлик	09.09.2015	8	4 320 000
41	ТОВ «КерамТехБуд»	м. Кагарлик	21.07.2021	2	1 040 000
42	ПП «Пак-Плюс»	м. Кагарлик	06.12.2018	3	2 100 000
43	ТОВ «Кагарлик-АгроТех»	м. Кагарлик	22.05.2020	5	6 410 000
44	ТОВ «ПромБудСервіс»	м. Кагарлик	10.02.2016	9	11 200 000
45	ТОВ «ЕкоПак Україна»	м. Кагарлик	11.03.2019	4	3 560 000
46	ПП «Молокопродукт-К»	м. Кагарлик	02.11.2011	15	8 950 000
47	ТОВ «МеталБуд-Кагарлик»	м. Кагарлик	27.07.2020	10	7 810 000
48	ТОВ «Трейд-Мол»	м. Кагарлик	14.01.2015	6	5 210 000
49	ТОВ «АгроФарм-Кагарлик»	с. Слобода	03.03.2009	11	9 780 000
50	ТОВ «БудМеханіка»	м. Кагарлик	18.02.2014	7	4 970 000
51	ТОВ «ІнвестПромТех»	м. Кагарлик	22.05.2018	4	3 110 000
52	ТОВ «СервісБуд-Кагарлик»	м. Кагарлик	11.10.2019	3	2 210 000
53	ПП «Альфа-Бетон»	м. Кагарлик	08.04.2017	5	6 720 000
54	ТОВ «Буд-Трейд Плюс»	м. Кагарлик	03.09.2016	6	7 540 000
55	ТОВ «КагарликПласт»	м. Кагарлик	13.07.2018	9	8 220 000
56	ТОВ «ТехноПак Сервіс»	м. Кагарлик	22.11.2019	4	3 480 000
57	ТОВ «ЕкоБетонБуд»	м. Кагарлик	27.01.2020	8	7 900 000
58	ТОВ «БудЕнергоТех»	м. Кагарлик	30.09.2014	5	5 630 000
59	ТОВ «Іннова-Буд»	м. Кагарлик	16.08.2013	6	6 820 000
60	ТОВ «АгроПак Лтд»	с. Бурти	12.02.2012	3	1 570 000
61	ТОВ «ТеплоСервіс-К»	м. Кагарлик	17.11.2015	4	2 310 000
62	ПП «Млин-2000»	м. Кагарлик	03.06.2000	7	6 420 000
63	ТОВ «Кагарлик-БудРесурс»	м. Кагарлик	10.01.2023	5	5 870 000

Додаток 7. Перелік місцевих програм розвитку щодо реалізації Стратегії розвитку Кагарлицької міської територіальної громади на 2026-2027 роки

Оперативна ціль, на досягнення якої спрямований проект	Назва програми місцевого розвитку	Період реалізації	Відповідальний за виконання	Виконавці	Індикатори результативності
1	2	3	4	5	6
Ціль стабільність роботи комунальних підприємств міста відповідно до їх функціональних призначень, виконання зобов'язань з виплати заробітної плати працівникам, забезпечення надійності та безпеки експлуатації будівель, споруд та інженерних мереж шляхом фінансової підтримки господарських суб'єктів які перебувають у комунальній власності Кагарлицької міської територіальної громади.	Програми фінансової підтримки комунальних підприємств Кагарлицької міської територіальної громади на 2026-2028 роки	2026-2028	Комунальні підприємства Кагарлицької міської ради	Комунальні підприємства Кагарлицької міської ради, Кагарлицька міська рада	- стабільна робота комунальних підприємств відповідно до їх функціональних призначень щодо надання послуг мешканцям міста відносно до економічно обґрунтованих тарифів; -збільшення обсягів виробництва та надання послуг за рахунок зміцнення матеріально-технічної бази підприємств, придбання техніки; - покращення якості послуг.
	Програма підтримки розвитку комунального некомерційного підприємства Кагарлицької міської ради «Кагарлицька багатопрофільна лікарня» на 2026-2028 роки	2026-2028			
	Програма фінансової підтримки Комунального некомерційного підприємства Кагарлицької міської ради «Центр первинної медико-санітарної допомоги» на 2025-2027 рр.	2025-2027			
	Програма підтримки діяльності комунального закладу Кагарлицької міської ради «ВЕТЕРАНСЬКИЙ ПРОСТІР» на 2025-2027 роки	2025-2027			
	Комплексна програма підтримки сім'ї та забезпечення прав дітей	2026-2028			

"Щаслива родина-успішна країна" на 2026-2028 роки				
Ціль Програми сприяти реалізації соціальної підтримки військовослужбовці в та членів їх сімей, а також соціальна адаптація демобілізованих військовослужбовці в, які були та є учасниками бойових дій. Соціальна підтримка військовослужбовці в, які отримали поранення та членів родин загиблих під час бойових дій, або померлих у наслідок отриманих поранень, шляхом надання їм одноразової адресної допомоги.	Програми підтримки учасників бойових дій, військовослужбовців мобілізованих, контрактників та членів сімей загиблих (померлих) Захисників і Захисниць України в зв'язку з військовою агресією РФ на території Кагарлицької міської територіальної громади на 2026-2028 роки	2026-2028	Відділ соціально го захисту населення та ветерансь кої політики	Кагарлицька міська рада, відділ соціально ого захисту населен ня та ветеранс ької політик и
				Забезпечення всебічної підтримки з боку громади учасників бойових дій та членів їх родин. Підвищення рівня соціального захисту та морально-психологічно го стану учасників бойових дій та членів їх родин. Прискоренн я соціальної адаптації демобілізов аних та перетворен ня їх на активних учасників життя громади.
	Програма «Турбота» Кагарлицької міської територіальної громади на 2026-2028 роки	2026-2028		
	Програма розвитку фізичної культури та спорту на території Кагарлицької міської територіальної громади на 2026-2028 роки	2026-2028		
	Програма по поліпшенню систем водопостачання та водовідведення Кагарлицької міської територіальної громади на 2026-2028 роки	2026-2028		
	Програми благоустрою та розвитку інфраструктури населених пунктів Кагарлицької міської територіальної громади на 2026-2028 роки	2026-2028		
	Програма соціальної підтримки малозабезпечених жителів багатоквартирного будинку в місті Кагарлик по вулиці Паркова, 18 на 2026-2027 роки	2026-2027		
	Програма підтримки внутрішньо переміщених осіб на 2026-2027 роки	2026-2027		
	Програма з утвердження української національної та громадянської ідентичності на території Кагарлицької міської територіальної	2026-2028		

громади на 2026-2028 роки	
Програма захисту населення і територій від надзвичайних ситуацій техногенного та природного характеру, забезпечення пожежної безпеки та цивільного захисту на 2026 рік	2026
Програма розвитку та функціонування системи освіти Кагарлицької міської територіальної громади на 2026-2028 роки	2026-2028
Програма природоохоронних заходів по збереженню та відтворенню парку-пам'ятки садово-паркового мистецтва загальнодержавного значення «Кагарлицький», розвитку та збереження зелених насаджень у населених пунктах Кагарлицької міської територіальної громади на 2026-2028 роки	2026-2028
Програма надання одноразової допомоги дітям-сиротам і дітям, позбавленим батьківського піклування, після досягнення 18-річного віку на 2025-2027 роки	2025-2027
Програми культурно – мистецьких заходів з відзначення державних та професійних свят, ювілейних та святкових дат, відзначення осіб, які зробили вагомий внесок у розвиток Кагарлицької міської територіальної громади на 2024-2026 роки	2024-2026
Програму підтримки розвитку Комунального підприємства Кагарлицької міської ради «Телестудія «ТБ Кагарлик» на 2025-2026 роки	2025-2026
Програма забезпечення охорони публічного порядку, зміцнення правопорядку, охорони прав і свобод громадян та профілактики правопорушень на території Кагарлицької міської територіальної громади на 2026 рік	2026
Програми підтримки Збройних сил України та інших військових формувань, військових закладів України на 2026 рік	2026
Програма Громадський бюджет Кагарлицької міської територіальної громади на	2026

2026 рік	
Програма здійснення землеустрою на території Кагарлицької міської територіальної громади на 2026-2027 роки	2026-2027
Програма охорони навколишнього природного середовища Кагарлицької міської територіальної громади 2025-2026 роки	2025-2026
Програма розвитку та функціонування української мови як державної в усіх сферах суспільного життя у Кагарлицькій міській територіальній громаді на 2025-2026 роки	2025-2026
Програми поліпшення стану безпеки, гігієни праці та виробничого середовища на 2024 - 2026 роки Кагарлицької міської територіальної громади	2024 - 2026
Програми забезпечення безпеки та стійкості критичної інфраструктури, підвищення стійкості до кризових ситуацій на 2025-2027 роки	2025 - 2027
Програми енергозбереження (підвищення енергоефективності) Кагарлицької міської територіальної громади на 2026-2027 роки	2026 - 2027

**Додаток 8. Перелік проєктів місцевого розвитку плану заходів на 2027-2030
рр. з реалізації Стратегії розвитку Кагарлицької міської територіальної
громади на 2026 -2027 роки**

N п/п	Галузі (сектори) для публічного інвестування	Оперативна ціль, на досягнення якої спрямований проєкт	Завдання стратегії	Назва проєкту місцевого розвитку	Період реалізації проєкту місцевого розвитку	Виконавці	Індикатори результативності
1	Муніципальна інфраструктура та послуги	1.1 Оновлення систем водопостачання та водовідведення 1.3. Розвиток житлової та комунальної інфраструктури	1.1.1 Модернізація та поетапне оновлення мереж водопостачання і водовідведення. 1.3.7. Підвищення екологічної сталості, кліматичної нейтральності через розумне використання природних ресурсів, розвиток зеленої економіки та відновлення екосистем.	Будівництво очисних споруд у м. Кагарлик	2027-2030	Комунальне підприємство Кагарлицької міської ради «Кагарликводоканал»	Збільшення кількості отримувачів послуг; заміна обладнання на енергозберігаюче; впровадження сучасної системи очистки питної води

2	Муніципальна інфраструктура та послуги	1.1 Оновлення систем водопостачання та водовідведення	1.1.1 Модернізація та поетапне оновлення мереж водопостачання і водовідведення.	Організація водопостачання та водовідведення у сільській місцевості (Переселення, Слобода)	2027-2030	Комунальне підприємство Кагарлицької міської ради «Кагарликводоканал»	Збільшення кількості отримувачів послуг; заміна обладнання на енергозберігаюче; впровадження сучасної системи очистки питної води
3	Муніципальна інфраструктура та послуги	1.1. Оновлення систем водопостачання та водовідведення	1.1.1 Модернізація та поетапне оновлення мереж водопостачання і водовідведення. 1.1.2 Заміна зношених та аварійних ділянок інженерних мереж. 1.1.3 Зменшення технологічних втрат води та підвищення ефективності функціонування систем.	Реконструкція водозабірною вузла по вул. Молодіжна в м. Кагарлик, Київської області	2027-2030	Комунальне підприємство Кагарлицької міської ради «Кагарликводоканал»	Збільшення кількості отримувачів послуг; заміна обладнання на енергозберігаюче; впровадження сучасної системи очистки питної води
4	Муніципальна інфраструктура та послуги	1.1 Оновлення систем водопостачання та водовідведення	1.1.1 Модернізація та поетапне оновлення мереж водопостачання і водовідведення. 1.1.2 Заміна зношених та аварійних ділянок інженерних мереж. 1.1.3 Зменшення технологічних втрат води та підвищення ефективності функціонування систем.	Розвиток систем водопостачання та водовідведення у населених пунктах громади	2026-2030	Кагарлицька міська рада	Протяжність побудованих мереж, кількість підключених домогосподарств
5	Муніципальна інфраструктура та послуги	1.1 Оновлення систем водопостачання та водовідведення 1.3 Розвиток житлової та комунальної інфраструктури	1.1.1 Модернізація та поетапне оновлення мереж водопостачання і водовідведення 1.1.2 Заміна зношених та аварійних ділянок інженерних мереж 1.1.3 Зменшення технологічних втрат та підвищення ефективності функціонування систем 1.3.6 Підвищення стійкості об'єктів критичної інфраструктури до надзвичайних ситуацій та воєнних ризиків	Реконструкція каналізаційно-очисних споруд та мулових чеків	2026-2027	Комунальне підприємство Кагарлицької міської ради «Кагарликводоканал»	Оновлені очисні споруди, наявні мулові чеки
6	Муніципальна інфраструктура та послуги	1.2 Розвиток транспортної інфраструктури	1.2.1 Створення передумов будівництва об'їзної дороги 1.2.3 Поліпшення транспортної доступності 1.2.4 Підвищення безпеки дорожнього руху	Побудова об'їзної дороги та оновлення дорожньої інфраструктури	2026-2030	Кагарлицька міська рада	Протяжність відремонтованих та побудованих доріг
7	Транспорт	1.2 Розвиток транспортної інфраструктури	1.2.2 Капітальний та поточний ремонт доріг 1.2.3 Поліпшення транспортної доступності 1.2.4 Підвищення безпеки дорожнього руху	Оновлення, будівництво, реконструкція ремонтів доріг комунальної власності, експлуатаційне утримання дорожньої інфраструктури громади	2026-2030	Кагарлицька міська рада	Протяжність відремонтованих та побудованих доріг

8	Транспорт	1.2. Розвиток транспортної та дорожньої інфраструктури	1.2.2 Капітальний та поточний ремонт доріг 1.2.4 Підвищення безпеки дорожнього руху	Ремонт комунальних доріг у населених пунктах громади	2026-2030	Кагарлицька міська рада	Збільшення площі асфальтованого покриття, м ²
9	Освіта і наука	1.2. Розвиток транспортної та дорожньої інфраструктури	1.2.3 Поліпшення транспортної доступності населених пунктів громади та внутрішньо громадського сполучення.	Придбання шкільних автобусів	2027-2030	Відділ освіти Кагарлицької міської ради	Додаткова кількість транспортних засобів, покращення якості перевезень
10	Охорона здоров'я	1.2. Розвиток транспортної та дорожньої інфраструктури 3.2. Підвищення якості та доступності медичних послуг 3.5. Соціальна підтримка населення та забезпечення інклюзивності	1.2.4 Підвищення безпеки дорожнього руху. 1.3.5 Розвиток та благоустрій громадських просторів. 3.2.1. Розвиток закладів та інфраструктури системи охорони здоров'я 3.2.2. Підвищення якості надання послуг у системі охорони здоров'я 3.2.3. Підвищення доступності надання послуг у системі охорони здоров'я 3.5.4 Забезпечення доступності соціальної, адміністративної та громадської інфраструктури відповідно до принципів безбар'єрності. 3.5.5 Підтримка вразливих категорій населення та створення умов для їх повноцінної участі у житті громади.	Капітальний ремонт проїзду, стоянки для автомобілів та пішохідних доріжок прилеглої території лікувального комплексу КНП КМР «Кагарлицька багатопрофільна лікарня» по вул. Паркова, 10 у м. Кагарлик Київської області. Коригування	2026-2030	КНП КМР «Кагарлицька багатопрофільна лікарня»	Підвищення транспортної доступності, покращення якості перевезень
11	Соціальна сфера	1.3. Розвиток житлової та комунальної інфраструктури	1.3.3 Залучення державних та міжнародних ресурсів для відновлення та розвитку житлової інфраструктури, зокрема для забезпечення потреб внутрішньо переміщених осіб.	Будівництво індивідуального соціального житла в м. Кагарлик	2027-2030	Кагарлицька міська рада	Площа збудованого житла
12	Соціальна сфера	1.3 Розвиток житлової інфраструктури 3.5. Соціальна підтримка населення та забезпечення інклюзивності	1.3.3 Залучення державних та міжнародних ресурсів для відновлення та розвитку житлової інфраструктури, зокрема для забезпечення потреб внутрішньо переміщених осіб. 3.5.6 Підтримка та інтеграція ВПО	Реконструкція будівель та будівництво нового житла для ВПО	2026-2030	Кагарлицька міська рада	Площа відновленого та збудованого житла для ВПО

13	Культура та інформація	1.3 Розвиток житлової та комунальної інфраструктури 3.4. Розвиток культурного середовища громади	1.3.3 Моніторинг стану житлового фонду та комунальної інфраструктури з метою визначення пріоритетів модернізації. 3.4.2 Підтримка локальних культурних проєктів, творчих ініціатив та громадських культурних заходів.	Ремонт даху та сцени в будинку культури у Переселенні	2026-2030	Кагарлицька міська рада	Відремонтований дах
14	Культура та інформація	1.3 Розвиток житлової та комунальної інфраструктури	1.3.4 Підвищення енергоефективності та енергетичної стійкості об'єктів бюджетної та комунальної сфери, у тому числі шляхом впровадження альтернативних джерел енергії. 1.3.7. Підвищення екологічної сталості, кліматичної нейтральності через розумне використання природних ресурсів, розвиток зеленої економіки та відновлення екосистем.	Будівництво системи опалення у Кадомському СБК за адресою вул. Олексієнка, 1А с. Кадомка Обухівського району Київської області.	2026-2027	Відділ культури Кагарлицької міської ради	Забезпечити комфортні температурні умови у приміщеннях сільського будинку культури. Підвищити енергоефективність будівлі та зменшити витрати на опалення
15	Енергетика	1.3 Розвиток житлової та комунальної інфраструктури	1.3.4 Підвищення енергоефективності та енергетичної стійкості об'єктів бюджетної та комунальної сфери, у тому числі шляхом впровадження альтернативних джерел енергії. 1.3.7. Підвищення екологічної сталості, кліматичної нейтральності через розумне використання природних ресурсів, розвиток зеленої економіки та відновлення екосистем.	Встановлення альтернативного опалення у комунальних установах, закладах які знаходяться на території громади Кагарлицької громади.	2026-2030	Кагарлицька міська рада	
16	Культура та інформація	1.3. Розвиток житлової та комунальної інфраструктури 3.4. Розвиток культурного середовища громади 3.5. Соціальна підтримка населення та забезпечення інклюзивності	1.3.4 Підвищення енергоефективності та енергетичної стійкості об'єктів бюджетної та комунальної сфери, у тому числі шляхом впровадження альтернативних джерел енергії. 3.4.3 Збереження, популяризація та раціональне використання історико-культурної спадщини громади. 3.4.4 Розвиток культурного туризму та формування	Встановлення додаткових вікон та балконних дверей у малому залі МЦКД за адресою вул. Незалежності 12 м. Кагарлик Обухівського району Київської області.	2026	Відділ культури Кагарлицької міської ради	Забезпечити комфортні температурні умови у приміщеннях сільського будинку культури. Підвищити енергоефективність будівлі та зменшити витрати на опалення

			локальної ідентичності громади. 3.5.4 Забезпечення доступності соціальної, адміністративної та громадської інфраструктури відповідно до принципів безбар'єрності.				
17	Енергетика	1.3 Розвиток житлової та комунальної інфраструктури	1.3.4 Підвищення енергоефективності та енергетичної стійкості об'єктів бюджетної та комунальної сфери, у тому числі шляхом впровадження альтернативних джерел енергії. 1.3.7. Підвищення екологічної сталості, кліматичної нейтральності через розумне використання природних ресурсів, розвиток зеленої економіки та відновлення екосистем.	Енергозбереження, підвищення енергоефективності у комунальних установах, закладах та підприємствах, які знаходяться на території громади	2027-2030	Кагарлицька міська рада	
18	Соціальна сфера	1.3. Розвиток житлової та комунальної інфраструктури 3.5 Соціальна підтримка населення та забезпечення інклюзивності	1.3.4 Підвищення енергоефективності та енергетичної стійкості об'єктів бюджетної та комунальної сфери, у тому числі шляхом впровадження альтернативних джерел енергії. 3.5.3 Розвиток та вдосконалення системи соціальних послуг відповідно до результатів оцінки потреб.	Капітальний ремонт покрівлі в м. Кагарлик по вул. Незалежності, 1 (КУ КМР «Центр надання соціальних послуг»)	2027-2030	Кагарлицька міська рада	Забезпечити комфортні температурні умови у приміщеннях центру. Підвищити енергоефективність будівлі та зменшити витрати на опалення
19	Енергетика	1.3 Розвиток житлової та комунальної інфраструктури	1.3.4 Підвищення енергоефективності 1.3.6 Підвищення стійкості інфраструктури	Модернізація системи вуличного освітлення у населених пунктах громади	2026-2030	Кагарлицька міська рада	Кількість встановлених об'єктів вуличного освітлення та протяжність освітлених вулиць
20	Охорона здоров'я	1.3. Розвиток житлової та комунальної інфраструктури 2.3. Підвищення інвестиційної привабливості громади 3.2. Підвищення якості та доступності медичних послуг	1.3.4 Підвищення енергоефективності та енергетичної стійкості об'єктів бюджетної та комунальної сфери, у тому числі шляхом впровадження альтернативних джерел енергії. 2.3.4 Сприяння розвитку альтернативної енергетики та впровадженню енергоефективних рішень. 3.2.1. Розвиток закладів та інфраструктури системи охорони здоров'я 3.2.2. Підвищення якості надання послуг у системі	Нове будівництво транспортної модульної котельні Комунального некомерційного підприємства Кагарлицької міської ради "Кагарлицька багатoproфільна лікарня" в місті Кагарлик, Обухівського району по вул. Паркова,	2026-2030	Комунальне некомерційне підприємство Кагарлицької міської ради Кагарлицька багатoproфільна лікарня»	Покращення температурного режиму у відділеннях; комфортність перебування пацієнтів

			охорони здоров'я 3.2.3. Підвищення доступності надання послуг у у системі охорони здоров'я	10			
21	Енергетика	1.3. Розвиток житлової та комунальної інфраструктури	1.3.4 Підвищення енергоефективності та енергетичної стійкості об'єктів бюджетної та комунальної сфери, у тому числі шляхом впровадження альтернативних джерел енергії. 1.3.5 Розвиток та благоустрій громадських просторів. 1.3.6 Підвищення стійкості об'єктів критичної інфраструктури до надзвичайних ситуацій та воєнних ризиків. 1.3.7 Підвищення екологічної сталості, кліматичної нейтральності через розумне використання природних ресурсів, розвиток зеленої економіки та відновлення екосистем.	Організація вуличного освітлення у сільській місцевості (Переселення, Слобода, Мирівки)	2027-2030	Кагарлицька міська рада	Забезпечити комфортні умови перебування у громадському просторі. Підвищити енергоефективність будівлі та зменшити витрати на опалення
22	Культура та інформація	1.3 Розвиток житлової та комунальної інфраструктури	1.3.4 Підвищення енергоефективності та енергетичної стійкості об'єктів бюджетної та комунальної сфери, у тому числі шляхом впровадження альтернативних джерел енергії.	Підключення газового опалення у Липовецькій СБК за адресою вул. Миру, 8 с. Липовець Обухівського району Київської області	2027-2030	Відділ культури Кагарлицької міської ради	Створити комфортні температурні умови для відвідувачів і учасників культурних заходів. Підвищити енергоефективність будівлі.
23	Культура та інформація	1.3 Розвиток житлової та комунальної інфраструктури 3.4 Розвиток культурного середовища громади 3.5. Соціальна підтримка населення та забезпечення інклюзивності	1.3.4 Підвищення енергоефективності та енергетичної стійкості об'єктів бюджетної та комунальної сфери, у тому числі шляхом впровадження альтернативних джерел енергії. 3.4.3 Збереження, популяризація та раціональне використання історико-культурної спадщини громади. 3.4.4 Розвиток культурного туризму та формування локальної ідентичності громади. 3.5.4 Забезпечення доступності	Поточний ремонт великого залу Мирівського СБК за адресою вул. Бориса Сокури, 29 с. Мирівка Обухівського району Київської області.	2029-2030	Відділ культури Кагарлицької міської ради	Проект передбачає проведення ремонту великого залу сільського будинку культури з метою покращення технічного та естетичного стану приміщення.

			соціальної, адміністративної та громадської інфраструктури відповідно до принципів безбар'єрності. 3.5.5 Підтримка вразливих категорій населення та створення умов для їх повноцінної участі у житті громади.				
24	Культура та інформація	1.3 Розвиток житлової та комунальної інфраструктури 3.2 Розвиток культурного середовища громади 3.3. Соціальна підтримка населення та забезпечення інклюзивності	1.3.4 Підвищення енергоефективності та енергетичної стійкості об'єктів бюджетної та комунальної сфери, у тому числі шляхом впровадження альтернативних джерел енергії. 3.4.3 Збереження, популяризація та раціональне використання історико-культурної спадщини громади. 3.4.4 Розвиток культурного туризму та формування локальної ідентичності громади. 3.5.4 Забезпечення доступності соціальної, адміністративної та громадської інфраструктури відповідно до принципів безбар'єрності. 3.5.5 Підтримка вразливих категорій населення та створення умов для їх повноцінної участі у житті громади.	Поточний ремонт великого залу у Переселенні і СБК за адресою пл. Миру, 11 с. Переселення Обухівського району Київської області.	2029-2030	Відділ культури Кагарлицької міської ради	Проект передбачає проведення ремонту великого залу сільського будинку культури з метою покращення технічного та естетичного стану приміщення.
25	Освіта і наука	1.3 Розвиток житлової та комунальної інфраструктури	1.3.4 Підвищення енергоефективності та енергетичної стійкості об'єктів бюджетної та комунальної сфери, у тому числі шляхом впровадження альтернативних джерел енергії. 1.3.7. Підвищення екологічної сталості, кліматичної нейтральності через розумне використання природних ресурсів, розвиток зеленої економіки та відновлення екосистем.	Проектування та виконання робіт з термомодернізації будівлі комунального закладу Кагарлицької міської ради «Кагарлицький лицей №3»	2026-2027	Відділ освіти Кагарлицької Міської ради	Покращення якості та температурних режимів; економія енергоносіїв; покращення теплостійкості будівлі
26	Культура та інформація	1.3 Розвиток житлової та комунальної інфраструктури 3.4 Розвиток культурного	1.3.4 Підвищення енергоефективності та енергетичної стійкості об'єктів бюджетної та комунальної сфери, у тому числі шляхом	Ремонт обрядового залу та фое у Ставівському СБК за адресою вул.	2026-2027	Відділ культури Кагарлицької міської ради	Покращення технічного та естетичного стану обрядового залу та фое у сільському будинку культури

		середовища громади 3.5. Соціальна підтримка населення та забезпечення інклюзивності	впровадження альтернативних джерел енергії. 3.4.3 Збереження, популяризація та раціональне використання історико-культурної спадщини громади. 3.4.4 Розвиток культурного туризму та формування локальної ідентичності громади. 3.5.4 Забезпечення доступності соціальної, адміністративної та громадської інфраструктури відповідно до принципів безбар'єрності. 3.5.5 Підтримка вразливих категорій населення та створення умов для їх повноцінної участі у житті громади.	Центральна, 106 а с. Стави Обухівського району Київської області			
27	Освіта і наука	1.3 Розвиток житлової та комунальної інфраструктури 2.3. Підвищення інвестиційної привабливості громади 3.1. Підвищення якості та доступності освітніх послуг	1.3.4 Підвищення енергоефективності та енергетичної стійкості об'єктів бюджетної та комунальної сфери, у тому числі шляхом впровадження альтернативних джерел енергії. 2.3.4 Сприяння розвитку альтернативної енергетики та впровадженню енергоефективних рішень. 3.1.1. Розвиток закладів та інфраструктури системи освіти 3.1.2. Підвищення якості надання освітніх послуг 3.1.3. Підвищення доступності надання освітніх послуг	Реконструкція системи електропостачання з влаштуванням сонячної електростанції потужністю 20 кВт (на власне споживання) в Комунальному закладу дошкільної освіти (ясла - садок) «Ромашка» Кагарлицької міської ради	2026	Кагарлицька міська рада	Покращення якості освітніх послуг, зниження витрат на комунальні послуги, зниження карбонових викидів в атмосферу
28	Освіта і наука	1.3 Розвиток житлової та комунальної інфраструктури 2.3. Підвищення інвестиційної привабливості громади 3.1. Підвищення якості та доступності освітніх послуг	1.3.4 Підвищення енергоефективності та енергетичної стійкості об'єктів бюджетної та комунальної сфери, у тому числі шляхом впровадження альтернативних джерел енергії. 2.3.4 Сприяння розвитку альтернативної енергетики та впровадженню енергоефективних рішень. 3.1.1. Розвиток закладів та інфраструктури системи освіти 3.1.2. Підвищення якості надання освітніх послуг 3.1.3. Підвищення доступності надання освітніх послуг	Реконструкція системи електропостачання з влаштуванням сонячної електростанції потужністю 50 кВт (на власне споживання) в комунальному закладі Кагарлицької міської ради «Кагарлицький ліцей №3».	2026	Кагарлицька міська рада	Покращення якості освітніх послуг, зниження витрат на комунальні послуги, зниження карбонових викидів в атмосферу

29	Муніципальна інфраструктура та послуги	1.3 Розвиток житлової та комунальної інфраструктури	1.3.5 Розвиток та благоустрій громадських просторів	Благоустрій територій (в т.ч. кладовищ) у населених пунктах громади	2027-2030	Кагарлицька міська рада	Покращення умов проживання жителів громади
30	Муніципальна інфраструктура та послуги	1.3 Розвиток житлової та комунальної інфраструктури	1.3.5 Розвиток та благоустрій громадських просторів	Будівництво кладовища в м.Кагарлик	2027-2030	Кагарлицька міська рада	Покращення умов проживання жителів громади
31	Культура та інформація	1.3 Розвиток житлової та комунальної інфраструктури	1.3.5 Розвиток та благоустрій громадських просторів.	Капітальний ремонт асфальтобетонного покриття вимощення та прилеглої території біля приміщення закладів культури по вул. Став'янка, 4 у місті Кагарлику Обухівського району Київської області	2027-2027	Відділ культури Кагарлицької міської ради	Покращення дорожнього покриття сприятиме збільшенню кількості відвідувачів.
32	Культура та інформація	1.3 Розвиток житлової та комунальної інфраструктури	1.3.5 Розвиток та благоустрій громадських просторів.	Капітальний ремонт фасаду та вимощення біля Шубівського сільського будинку культури по вул. Фалкова, 71 А в селі Шубівка Кагарлицької МТГ Обухівського району Київської області	2026-2027	Відділ культури Кагарлицької міської ради	Створення належних умов щодо функціонування закладу культури з метою організації та проведення містовного дозвілля для мешканців громади
33	Муніципальна інфраструктура та послуги	1.3. Розвиток житлової та комунальної інфраструктури 3.4 Розвиток культурного середовища громади	1.3.5 Розвиток громадських просторів 3.4.3 Збереження культурної спадщини	Оновлення та утримання парку-пам'ятки «Кагарлицький» «Ново-дихання історичного серця міста»	2026-2030	Кагарлицька міська рада	Збільшення кількості відвідувачів
34	Культура та інформація	1.3 Розвиток житлової та комунальної інфраструктури	1.3.5 Розвиток громадських просторів	Розвиток публічних просторів у селах громади	2026-2030	Кагарлицька міська рада	Кількість облаштованих громадських просторів, кількість відвідувачів
35	Муніципальна інфраструктура та послуги	1.3 Розвиток житлової інфраструктури	1.3.5 Розвиток громадських просторів	Створення місць загального відпочинку (в т.ч. сквери) у населених пунктах громади	2026-2030	Кагарлицька міська рада	Збільшення кількості відвідувачів

36	Охорона здоров'я	1.3 Розвиток житлової та комунальної інфраструктури	1.3.6 Підвищення стійкості об'єктів критичної інфраструктури до надзвичайних ситуацій та воєнних ризиків.	Будівництво протирадіаційного укриття у КНП КМР «Кагарлицька багатопрофільна лікарня» за адресою: Київська область, Обухівський район, м. Кагарлик, вул.Паркова, 10	2027-2030	КНП КМР «Кагарлицька багатопрофільна лікарня»	Забезпечення безпечного перебування хворих, працівників та мешканців в умовах загрози бомбардування
37	Охорона здоров'я	1.3 Розвиток житлової та комунальної інфраструктури 3.2. Підвищення якості та доступності медичних послуг	1.3.6 Підвищення стійкості об'єктів критичної інфраструктури до надзвичайних ситуацій та воєнних ризиків. 3.2.1. Розвиток закладів та інфраструктури системи охорони здоров'я 3.2.2. Підвищення якості надання послуг у системі охорони здоров'я 3.2.3. Підвищення доступності надання послуг у системі охорони здоров'я	Влаштування автоматичної системи протипожежної сигналізації у лікувальному корпусі КНП КМР «Кагарлицька багатопрофільна лікарня» по вул. Паркова, 10 у м. Кагарлик Київської області	2027-2030	КНП КМР «Кагарлицька багатопрофільна лікарня»	Забезпечення своєчасного оповіщення про загрози у лікарні
38	Культура та інформація	1.3 Розвиток житлової та комунальної інфраструктури 3.4 Розвиток культурного середовища громади	1.3.6 Підвищення стійкості об'єктів критичної інфраструктури до надзвичайних ситуацій та воєнних ризиків. 3.4.3 Збереження, популяризація та раціональне використання історико-культурної спадщини громади. 3.4.4 Розвиток культурного туризму та формування локальної ідентичності громади.	Встановлення системи протипожежної безпеки у приміщенні МЦКД за адресою вул.Незалежності, 12 місто Кагарлик Обухівського району Київської області	2026	Відділ культурКагарлицької міської ради	Забезпечення безпечних умов для роботи МЦКД у аварійних ситуаціях
39	Громадська безпека	1.3 Розвиток житлової та комунальної інфраструктури	1.3.6 Підвищення стійкості об'єктів критичної інфраструктури до надзвичайних ситуацій та воєнних ризиків	Встановлення сучасної системи оповіщення (облаштування місцевої автоматизованої системи оповіщення населення) Кагарлицької міської територіальної	2026-2030	Кагарлицька міська рада	

				громади			
40	Освіта і наука	1.3. Розвиток житлової та комунальної інфраструктури 3.1. Підвищення якості та доступності освітніх послуг	1.3.6 Підвищення стійкості об'єктів критичної інфраструктури до надзвичайних ситуацій та воєнних ризиків. 3.1.1. Розвиток закладів та інфраструктури системи освіти 3.1.2. Підвищення якості надання освітніх послуг 3.1.3. Підвищення доступності надання освітніх послуг	Капітальний ремонт з встановлення системи автоматичної пожежної сигналізації та системи оповіщення людей про пожежу в приміщенні комунального закладу Кагарлицької міської ради «Кагарлицький центр дитячої та юнацької творчості»	2027-2030	Відділ освіти Кагарлицької міської ради	Відповідність вимогам позашкільного навчального закладу
41	Муніципальна інфраструктура та послуги	1.3 Розвиток житлової та комунальної інфраструктури	1.3.3 Моніторинг стану житлового фонду та комунальної інфраструктури з метою визначення пріоритетів модернізації. 1.3.6 Підвищення стійкості об'єктів критичної інфраструктури до надзвичайних ситуацій та воєнних ризиків.	Придбання спеціалізованої техніки для комунальних підприємств в Кагарлицької МТГ	2027-2030	Кагарлицька міська рада	Наявність додаткової спецтехніки у підприємствах
42	Громадська безпека	1.3 Розвиток житлової та комунальної інфраструктури	1.3.6 Підвищення стійкості об'єктів критичної інфраструктури	Створення системи громадської безпеки у Кагарлицькій МТГ (відеонагляд, освітлення, пункт безпеки)	2026	Кагарлицька міська рада	Кількість встановлених камер відеоспостереження, зниження правопорушень
43	Довкілля	1.3. Розвиток житлової та комунальної інфраструктури	1.3.7. Підвищення екологічної сталості, кліматичної нейтральності через розумне використання природних ресурсів, розвиток зеленої економіки та відновлення екосистем.	Будівництво сміттесортувальної лінії	2027-2030	Кагарлицька міська рада	Створення умов для раціонального поводження із сміттям
44	Довкілля	1.3. Розвиток житлової та комунальної інфраструктури	1.3.7. Підвищення екологічної сталості, кліматичної нейтральності через розумне використання природних ресурсів, розвиток зеленої економіки та відновлення екосистем. 1.4.3 Розроблення та/або актуалізація	Заходи з розбудови екомережі	2026-2028	Кагарлицька міська рада	Створення умов для відновлення екосистем

			комплексного плану просторового розвитку території громади відповідно до вимог чинного законодавства; 1.4.4 Узгодження містобудівної документації з інвестиційними, інфраструктурними та екологічними пріоритетами Стратегії розвитку громади.				
45	Довкілля	1.3. Розвиток житлової та комунальної інфраструктури	1.3.7. Підвищення екологічної сталості, кліматичної нейтральності через розумне використання природних ресурсів, розвиток зеленої економіки та відновлення екосистем.	Паспортизація водних об'єктів	2027-2030	Кагарлицька міська рада	Створення умов для раціонального використання водних ресурсів
46	Довкілля	1.3 Розвиток житлової та комунальної інфраструктури	1.3.6 Підвищення стійкості інфраструктури 1.3.7. Підвищення екологічної сталості, кліматичної нейтральності через розумне використання природних ресурсів, розвиток зеленої економіки та відновлення екосистем.	Управління відходами. Збільшення майданчиків роздільного збору ТВП	2026-2030	Кагарлицька міська рада	Збільшення кількості об'єктів лаштованих майданчиків, одиниць
47	Муніципальна інфраструктура та послуги	1.4. Удосконалення та актуалізація земельпорядної та містобудівної документації громади	1.4.1 Проведення аналізу чинної земельпорядної та містобудівної документації та її відповідності сучасним соціально-економічним умовам розвитку громади. 1.4.2 Проведення аналізу відповідності Генерального плану м. Кагарлик сучасним умовам розвитку та підготовка пропозицій щодо внесення змін у встановленому законодавством порядку. 1.4.3 Розроблення та/або актуалізація комплексного плану просторового розвитку території громади відповідно до вимог чинного законодавства. 1.4.4 Узгодження земельпорядної та містобудівної документації з інвестиційними, інфраструктурними та екологічними пріоритетами Стратегії розвитку громади.	Розроблення комплексного плану просторового розвитку території Кагарлицької міської територіальної громади	2026-2028	Кагарлицька міська рада	Створення умов для інтегрованого та збалансованого розвитку, громади залучення інвестицій

48	Муниципальна інфраструктура та послуги	1.4. Удосконалення та актуалізація земельпорядної та містобудівної документації громади	1.4.4. Узгодження містобудівної документації з інвестиційними, інфраструктурними та екологічними пріоритетами Стратегії розвитку громади.	Заходи з формування системи планування розвитку громади	2027-2030	Кагарлицька міська рада	Створення умов для інтегрованого та збалансованого розвитку, громади залучення інвестицій
49	Довкілля	1.4. Удосконалення та актуалізація земельпорядної та містобудівної документації громади	1.4.4 Узгодження земельпорядної та містобудівної документації з інвестиційними, інфраструктурними та екологічними пріоритетами Стратегії розвитку громади.	Інвентаризація земель та будівель. Проведення інвентаризації земельних ресурсів та нерухомого майна громади	2027-2030	Кагарлицька міська рада	Створення умов для залучення інвестицій
50	Соціальна сфера	1.4. Удосконалення та актуалізація земельпорядної та містобудівної документації громади	1.4.1 Проведення аналізу чинної земельпорядної та містобудівної документації та її відповідності сучасним соціально-економічним умовам розвитку громади. 1.4.4 Узгодження земельпорядної та містобудівної документації з інвестиційними, інфраструктурними та екологічними пріоритетами Стратегії розвитку громади.	Схема забудови для генерального плану території під будівництво індивідуальних житлових будинків в с.Ліщинка, с.Тернівка Кагарлицької територіальної громади.	2026-2030	Кагарлицька міська рада	Створення умов для інтегрованого та збалансованого розвитку, громади залучення інвестицій
51	Економічна діяльність	2.1. Розвиток місцевого підприємництва та малого і середнього бізнесу	2.1.1 Формування системи підтримки підприємництва в громаді (у тому числі через створення або запровадження відповідних інституційних механізмів).	Розвиток бізнес середовища у громаді	2026-2030	Кагарлицька міська рада	Створення умов, зростання самозайнятості та кількості підприємств
52	Економічна діяльність	2.1. Розвиток місцевого підприємництва та малого і середнього бізнесу	2.1.1 Формування системи підтримки підприємництва в громаді (у тому числі через створення або запровадження відповідних інституційних механізмів). 2.1.4 Сприяння залученню грантових ресурсів та державних програм підтримки бізнесу. 2.1.5 Створення сприятливих умов для релокації та розвитку бізнесу на території громади.	Інвестиційний паспорт громади	2026-2030	Кагарлицька міська рада	Створення умов, зростання самозайнятості та кількості підприємств
53	Економічна діяльність	2.1. Розвиток місцевого підприємництва та малого і середнього бізнесу	2.1.1 Формування системи підтримки підприємництва в громаді (у тому числі через створення або	Створення бізнес центру Кагарлицької МТГ	2026-2030	Кагарлицька міська рада	Створена інституція, кількість послуг що надаються

		3.5. Соціальна підтримка населення та забезпечення інклюзивності	<p>запровадження відповідних інституційних механізмів).</p> <p>2.1.2 Розроблення та впровадження місцевих програм підтримки малого і середнього бізнесу.</p> <p>2.1.3 Організація навчальних та консультаційних заходів з розвитку підприємницьких компетенцій.</p> <p>2.1.4 Сприяння залученню грантових ресурсів та державних програм підтримки бізнесу.</p> <p>2.1.5 Створення сприятливих умов для релокації та розвитку бізнесу на території громади.</p> <p>2.1.6 Підвищення рівня економічної та фінансової грамотності населення громади.</p> <p>3.5.5 Підтримка вразливих категорій населення та створення умов для їх повноцінної участі у житті громади.</p> <p>3.5.6 Підтримка та інтеграція внутрішньо переміщених осіб у соціальне та економічне життя громади.</p> <p>3.5.7 Підтримка та інтеграція ветеранів у соціальне та економічне життя громади</p>				
54.	Економічна діяльність	<p>2.1. Розвиток місцевого підприємництва та малого і середнього бізнесу</p> <p>2.3 Підвищення інвестиційної привабливості громади</p>	<p>2.1.1 Формування системи підтримки підприємництва в громаді (у тому числі через створення або запровадження відповідних інституційних механізмів).</p> <p>2.1.4 Сприяння залученню грантових ресурсів та державних програм підтримки бізнесу.</p> <p>2.1.5 Створення сприятливих умов для релокації та розвитку бізнесу на території громади.</p> <p>2.3.2 Формування переліку інвестиційних пропозицій та їх промоція</p>	Створення індустріально-го парку на території громади	2026-2030	Кагарлицька міська рада	Обсяг залучених інвестицій, формування виноробного кластеру
55	Економічна діяльність	2.2. Розвиток переробної та агропромислової діяльності	2.1.1 Формування системи підтримки підприємництва в громаді (у тому числі через створення або запровадження відповідних	Створення кластеру виноробства	2026-2030	Кагарлицька міська рада	Обсяг залученого інансування, реалізовані заходи та проекти

			інституційних механізмів). 2.1.2 Розроблення та впровадження місцевих програм підтримки малого і середнього бізнесу. 2.1.5 Створення сприятливих умов для релокації та розвитку бізнесу на території громади. 2.2.1 Сприяння створенню та розвитку підприємств із переробки сільськогосподарської продукції та створенню нових робочих місць. 2.2.2 Ініціювання формування аграрних кластерів (зокрема у сфері вирощування та переробки олійних культур, виноробства). 2.2.3 Створення умов для кооперації місцевих виробників та розвитку сільськогосподарської кооперації. 2.2.4 Формування земельного банку інвестиційно привабливих ділянок для розміщення виробничих об'єктів. 2.2.5 Підтримка розвитку крафтових, сімейних та малих виробництв як складової економічної диверсифікації громади.				
56	Економічна діяльність	2.3. Підвищення інвестиційної привабливості громади	2.2.3 Створення умов для кооперації місцевих виробників та розвитку сільськогосподарської кооперації. 2.2.5 Підтримка розвитку крафтових, сімейних та малих виробництв як складової економічної диверсифікації громади.	Стимулювання розвитку малого фермерства через створення кооперативних форм співпраці	2026-2027	Кагарлицька міська рада	Наявність переліку інвестиційних об'єктів громади
57	Економічна діяльність	2.3. Підвищення інвестиційної привабливості громади	2.3.1 Розроблення та актуалізація Інвестиційного паспорта громади. 2.3.2 Формування переліку інвестиційних пропозицій та їх промоція.	Створення інвестиційного паспорта громади	2026-2027	Кагарлицька міська рада	Наявність переліку інвестиційних об'єктів громади
58.	Енергетика	1.3 Розвиток житлової та комунальної інфраструктури 2.3 Підвищення інвестиційної привабливості громади	1.3.4 Підвищення енергоефективності та енергетичної стійкості об'єктів бюджетної та комунальної сфери, у тому числі шляхом впровадження альтернативних джерел енергії 1.3.7. Підвищення екологічної сталості, кліматичної нейтральності через розумне використання	Будівництво на території громади установки зберігання енергії загальною потужністю 7МВт	2026-2030	Кагарлицька міська рада	Обсяг залученого фінансування, реалізовані заходи та проекти

			природних ресурсів, розвиток зеленої економіки та відновлення екосистем. 2.3.2 Формування переліку інвестиційних пропозицій та їх промоція 2.3.4 Сприяння розвитку альтернативної енергетики та впровадженню енергоефективних рішень				
59	Освіта та наука	3.1. Підвищення якості та доступності освітніх послуг	3.1.1. Розвиток закладів та інфраструктури системи освіти 3.1.2. Підвищення якості надання освітніх послуг 3.1.3. Підвищення доступності надання освітніх послуг	Капітальний ремонт актових залів КЗ КМР "Кагарлицький ліцей №3", за адресою: Київська область, Обухівський район, м. Кагарлик, вул.97 Стрілецької дивізії № 6"	2026	Відділ освіти Кагарлицької міської ради	Забезпечити комфортні умови перебування учнів під час проведення масових заходів
60	Освіта і наука	3.3.1. Підвищення якості та доступності освітніх послуг	3.1.1. Розвиток закладів та інфраструктури системи освіти 3.1.2. Підвищення якості надання освітніх послуг 3.1.3. Підвищення доступності надання освітніх послуг	Капітальний ремонт харчоблоку комунального закладу Кагарлицької міської ради "Кагарлицький ліцей №2, ім. В.П. Дашенка", за адресою: Київська область, Обухівський район, м. Кагарлик, вул. Паркова № 26". Коригування	2027-2030	Відділ освіти Кагарлицької міської ради	Збільшення кількості отримувачів послуг харчування серед учасників освітнього процесу; заміна обладнання харчоблоку; облаштування та впровадження сучасних технологій в галузі шкільного харчування
61	Освіта і наука	3.3.1. Підвищення якості та доступності освітніх послуг	3.1.1. Розвиток закладів та інфраструктури системи освіти 3.1.2. Підвищення якості надання освітніх послуг 3.1.3. Підвищення доступності надання освітніх послуг	Капітальний ремонт частини приміщень харчоблоку КЗ КМР «Кагарлицький ліцей №3» по вул. 97-ї Стрілецької дивізії, 6, у м. Кагарлик Київської області	2026	Відділ освіти Кагарлицької міської ради	Збільшення кількості отримувачів послуг харчування серед учасників освітнього процесу; заміна обладнання харчоблоку; облаштування та впровадження учасник технологій в галузі шкільного харчування

62	Освіта і наука	3.3.1. Підвищення якості та доступності освітніх послуг	3.1.1. Розвиток закладів та інфраструктури системи освіти 3.1.2. Підвищення якості надання освітніх послуг 3.1.3. Підвищення доступності надання освітніх послуг	Модернізація харчоблоків та їдалень закладів освіти	2026	Відділ освіти Кагарлицької міської ради	Покращення матеріально-технічної бази у харчоблоках закладів освіти
63	Освіта і наука	3.3.1. Підвищення якості та доступності освітніх послуг	3.1.1. Розвиток закладів та інфраструктури системи освіти 3.1.2. Підвищення якості надання освітніх послуг 3.1.3. Підвищення доступності надання освітніх послуг	Реконструкція ігрового майданчика Комунального закладу дошкільної освіти (ясла-садок) «Ромашка» Кагарлицької міської ради	2026	Відділ освіти Кагарлицької міської ради	Нове будівництво багатофункціонального простору; модернізації існуючої інфраструктури
64	Освіта та наука	3.1. Підвищення якості та доступності освітніх послуг	3.1.1. Розвиток закладів та інфраструктури системи освіти 3.1.2. Підвищення якості надання освітніх послуг 3.1.3. Підвищення доступності надання освітніх послуг	Забезпечення якісної, сучасної та доступної загальної середньої освіти "Нова українська школа"	2026	Відділ освіти Кагарлицької міської ради	Оптимізація освітнього процесу
65	Охорона здоров'я	1.3. Розвиток житлової та комунальної інфраструктури 2.3. Підвищення інвестиційної привабливості громади 3.2. Підвищення якості та доступності медичних послуг	1.3.4 Підвищення енергоефективності та енергетичної стійкості об'єктів бюджетної та комунальної сфери, у тому числі шляхом впровадження альтернативних джерел енергії. 2.3.4 Сприяння розвитку альтернативної енергетики та впровадженню енергоефективних рішень. 3.2.1. Розвиток закладів та інфраструктури системи охорони здоров'я 3.2.2. Підвищення якості надання послуг у системі охорони здоров'я 3.2.3. Підвищення доступності надання послуг у системі охорони здоров'я 3.5.4 Забезпечення доступності соціальної, адміністративної та громадської інфраструктури відповідно до принципів безбар'єрності. 3.5.5 Підтримка вразливих категорій населення та створення умов для їх повноцінної участі у житті громади.	Капітальний ремонт приміщень правого крила лікувального корпусу КНП КМР "Кагарлицька багатопрофільна лікарня" по вул. Паркова, 10 у м. Кагарлик Київської області	2027-2030	Комунальне некомерційне підприємство Кагарлицької міської ради «Кагарлицька багатопрофільна лікарня»	Покращення зовнішнього вигляду відділень; комфортність перебування пацієнтів
66	Культура та інформація	3.3 Розвиток спортивної та молодіжної інфраструктури 3.4 Розвиток	3.3.2 Розвиток масового спорту, фізичної культури та популяризація здорового способу життя серед	Проведення культурних і спортивних заходів	2027-2030	Кагарлицька міська рада	Залучення жителів

		культурного середовища громади	населення. 3.2.1 Формування та реалізація місцевої політики розвитку культури.				
67	Охорона здоров'я	3.2. Підвищення якості та доступності медичних послуг	3.2.1. Розвиток закладів та інфраструктури системи охорони здоров'я 3.2.2. Підвищення якості надання послуг у системі охорони здоров'я 3.2.3. Підвищення доступності надання послуг у системі охорони здоров'я	Поліпшення матеріально-технічної бази медичних закладів громади. Закупівля медичного обладнання та нової медичної техніки	2027-2030	Кагарлицька міська рада	Покращення якості медичних послуг
68	Освіта і наука	3.1. Підвищення якості та доступності освітніх послуг 3.3 Розвиток спортивної та молодіжної інфраструктури	3.1.1. Розвиток закладів та інфраструктури системи освіти 3.1.2. Підвищення якості надання освітніх послуг 3.1.3. Підвищення доступності надання освітніх послуг 3.3.1 Створення умов для реалізації проекту будівництва критого спортивного майданчика. 3.3.2 Розвиток масового спорту, фізичної культури та популяризація здорового способу життя серед населення.	Нове будівництво багатофункціонального простору «Спортивна гармонія» майданчикам и для стрітболу та фітнесу комунального закладу Кагарлицької міської ради «Кагарлицький лицей №3»	2026	Кагарлицька міська рада	Обсяг залученого фінансування, реалізовані заходи
69	Спорт та фізичне виховання	3.3. Розвиток спортивної та молодіжної інфраструктури	3.3.2 Розвиток масового спорту, фізичної культури та популяризація здорового способу життя серед населення.	Реконструкція багатофункціонального майданчика для гри у баскетбол, волейбол та теніс КП КМР "Фізкультурно-оздоровчий комплекс Кагарличчини" по вул. Стадіонній, 8 в м. Кагарлик Обухівського району Київської області	2026-2027	Відділ Культури Кагарлицької міської ради	Влаштування мультифункціонального спортивного майданчика розміром 32*18 м, з поліуретановим покриттям загальною площею 576 м ²
70	Освіта і наука	3.1. Підвищення якості та доступності освітніх послуг 3.3. Розвиток спортивної та молодіжної інфраструктури	3.1.1. Розвиток закладів та інфраструктури системи освіти 3.1.2. Підвищення якості надання освітніх послуг 3.1.3. Підвищення доступності надання освітніх послуг 3.3.1 Створення умов для реалізації проекту будівництва критого спортивного майданчика. 3.3.2 Розвиток масового спорту, фізичної культури та популяризація	Реконструкція багатофункціонального спортивного майданчика КЗ КМР "Кагарлицький лицей №3" по вулиці 97-ї Стрілецької дивізії, 6 м. Кагарлик, Обухівського району Київської області.	2026-2027	Відділ освіти Кагарлицької міської ради	Створення належних умов для занять спортом; збільшення кількості призових місць учнів закладу міських, районних та обласних змагань

			здорового способу життя серед населення.				
71	Культура та інформація	3.3. Розвиток спортивної та молодіжної інфраструктури 3.4. Розвиток культурного середовища громади	3.3.3 Підтримка молодіжних ініціатив, розвиток молодіжного самоврядування та активної участі молоді в управлінні громадою; 3.4.2 Підтримка локальних культурних проєктів, творчих ініціатив та громадських культурних заходів;	Створення сучасного соціально-культурного та молодіжного центру у селі Слобода	2027-2030	Кагарлицька міська рада	Створення належних умов для залучення молоді в громадське життя та системи прийняття управлінських рішень у громаді
72	Культура та інформація	3.4. Розвиток культурного середовища громади	3.4.1 Формування та реалізації місцевої політики розвитку культури. 3.4.2 Підтримка локальних культурних проєктів, творчих ініціатив та громадських культурних заходів.	Будівництво Меморіалу пам'яті захисників України за адресою площа Незалежності, 1, м. Кагарлик Обухівського району Київської області	2026-2030	Відділ культури Кагарлицької міської ради	Створення місця пам'яті для відвідування його родичами загиблих (померлих) військовослужбовців та проведення заходів з національно-патріотичного напрямку
73	Культура та інформація	3.4 Розвиток культурного середовища громади 3.5. Соціальна підтримка населення та забезпечення інклюзивності	3.4.1 Формування та реалізація місцевої політики розвитку культури. 3.4.2 Підтримка локальних культурних проєктів, творчих ініціатив та громадських культурних заходів. 3.4.3 Збереження, популяризація та раціональне використання історико-культурної спадщини громади. 3.4.4 Розвиток культурного туризму та формування локальної ідентичності громади. 3.5.8 Сприяння соціальній адаптації та підтримці ветеранів війни та членів їхніх сімей.	Оновлення програми розвитку культури	2027-2030	Кагарлицька міська рада	Реалізовані заходи та проєкти. Залучення жителів
74	Культура та інформація	3.4 Розвиток культурного середовища громади	3.4.1 Формування та реалізація місцевої політики розвитку культури 3.4.2 Підтримка локальних культурних проєктів та культурних заходів	Придбання театральних крісел в МЦКД за адресою вул. Незалежності, 12 м. Кагарлик Обухівського району Київської області	2027-2030	Відділ культури Кагарлицької міської ради	Проєкт передбачає придбання та встановлення сучасних театральних крісел у глядацькій залі міського центру культури і дозвілля
75	Культура та інформація	3.4. Розвиток культурного середовища громади	3.4.3 Збереження, популяризація та раціональне використання історико-культурної спадщини громади. 3.4.4 Розвиток	Будівництво історико-краєзнавчого музею за сучасними стандартами	2028-2030	Кагарлицька міська рада	Наявність приміщення для експонатів; збільшення кількості відвідувачів

			культурного туризму та формування локальної ідентичності громади.				
76	Культура та інформація	2.2 Розвиток переробної та агропромислової діяльності 3.4 Розвиток культурного середовища громади	2.2.5 Підтримка розвитку крафтових виробництв 3.4.4 Розвиток культурного туризму громади	Розвиток винного туризму	2026-2030	Кагарлицька міська рада	Кількість залучених інституцій
77	Культура та інформація	2.3 Підвищення інвестиційної привабливості 3.4 Розвиток культурного середовища	3.4.4 Розвиток культурного туризму 2.3.5 Брендінг та промоція громад	Розроблення туристичного маршруту населеними пунктами громади та висвітлення на сайті громади	2027-2030	Кагарлицька міська рада	Покращення туристичного потенціалу
78	Культура та інформація	3.4 Розвиток культурного середовища громади	3.4.4 Розвиток культурного туризму 3.4.3 Популяризація культурної спадщини	Створення рекреаційно-туристичного комплексу у селі Горохове	2026-2030	Кагарлицька міська рада	Створені рекреаційні об'єкти, кількість туристів
79	Соціальна сфера	3.5. Соціальна підтримка населення та забезпечення інклюзивності	3.5.3 Розвиток соціальних послуг	Модернізація соціальної інфраструктури у населених пунктах громади	2026-2030	Кагарлицька міська рада	Створені освітні простори, кількість користувачів
80	Культура та інформація	3.4 Розвиток культурного середовища громади 3.5. Соціальна підтримка населення та забезпечення інклюзивності	3.4.3 Збереження, популяризація та раціональне використання історико-культурної спадщини громади. 3.4.4 Розвиток культурного туризму та формування локальної ідентичності громади. 3.5.4 Забезпечення доступності соціальної, адміністративної та громадської інфраструктури відповідно до принципів безбар'єрності. 3.5.5 Підтримка вразливих категорій населення та створення умов для їх повноцінної участі у житті громади.	Створення безбар'єрного доступу у сільських закладах культури	2026-2027	Відділ культури Кагарлицької міської ради	Проект спрямований на забезпечення рівних можливостей для всіх мешканців громади у відвідуванні культурних установ
81	Муніципальна інфраструктура та послуги	3.5. Соціальна підтримка населення та забезпечення інклюзивності	3.5.4 Забезпечення доступності соціальної, адміністративної та громадської інфраструктури відповідно до принципів безбар'єрності. 3.5.5 Підтримка вразливих категорій населення та створення умов для їх повноцінної участі у житті громади.	Створення безбар'єрних маршрутів у населених пунктах громади	2027-2030	Кагарлицька міська рада	Покращення безбар'єрності
82	Соціальна сфера	3.5 Соціальна підтримка населення та забезпечення інклюзивності	3.5.3 Розвиток системи соціальних послуг 3.5.5 Підтримка вразливих категорій населення	Створення амбулаторного стаціонарного центру	2026-2030	Кагарлицька міська рада	Сформована мережа, кількість користувачів

				відновлення та реабілітації			
83	Муніципальна інфраструктура та послуги	3.5 Соціальна підтримка населення та розвиток людського капіталу	3.5.3 Розвиток та вдосконалення системи соціальних послуг відповідно до результатів оцінки потреб.	Будівництво басейну по вул.Стадіонна, 1в м.Кагарлик Київської області	2026-2023	Кагарлицька міська рада	Нове будівництво
84	Соціальна сфера	3.5 Соціальна підтримка населення та забезпечення інклюзивності	3.5.3 Розвиток та вдосконалення системи соціальних послуг відповідно до результатів оцінки потреб населення; 3.5.7 Підтримка та інтеграція ветеранів у соціальне та економічне життя громади; 3.5.5 Підтримка вразливих категорій населення та створення умов для їх повноцінної участі у житті громади. 3.3.8 Сприяння соціальній адаптації та підтримці ветеранів війни та членів їхніх сімей.	Створення мережі відновлення, реабілітації та відпочинку	2026-2027	Кагарлицька міська рада	Сформована мережа, кількість користувачів
85	Економічна діяльність	2.3 Підвищення інвестиційної привабливості 3.6 Підвищення якості публічного управління	3.6.2 Залучення міжнародної допомоги 3.4.6 Інструменти стратегічного планування 2.3.2 Формування інвестиційних пропозицій	Створення ресурсного центру громади	2026-2030	Кагарлицька міська рада	Обсяг залученого фінансування, реалізовані заходи та проекти
86	Економічна діяльність	3.6. Підвищення якості публічного управління та партнерства	3.6.3 Впровадження цифрових інструментів управління та електронних сервісів. 3.6.4 Забезпечення відкритості та участі мешканців у прийнятті управлінських рішень.	Розвиток інформатизації та цифровізації у громаді	2027-2030	Кагарлицька міська рада	Покращення умов проживання жителів громади
87	Економічна діяльність	2.3. Підвищення інвестиційної привабливості громади 3.6 Підвищення якості публічного управління	2.3.6 Позиціонування громади як виробничого та інвестиційного партнера Столичного регіону. 3.6.2 Залучення міжнародної технічної допомоги та грантових ресурсів. 3.6.3 Впровадження цифрових інструментів управління та електронних сервісів. 3.6.4 Забезпечення відкритості та участі мешканців у прийнятті управлінських рішень.	Створення центру розвитку громади	2026-2030	Кагарлицька міська рада	Обсяг залученого фінансування, реалізовані заходи та проекти
88	Економічна діяльність	3.6 Підвищення якості публічного управління	3.6.4 Участь мешканців у прийнятті рішень	Реалізація Програми «Громадський бюджет»	2026-2030	Кагарлицька міська рада	Збільшення кількості реалізованих проєктів, одиниць; більша згуртованість громади

Додаток 9. Каталог технічних завдань на проєкти місцевого розвитку Кагарлицької ТГ

ТЕХНІЧНЕ ЗАВДАННЯ №1

Завдання якому проєкт	Стратегії, відповідає	<p>2.1.1 Формування системи підтримки підприємництва в громаді (у тому числі через створення або запровадження відповідних інституційних механізмів).</p> <p>2.1.2 Розроблення та впровадження місцевих програм підтримки малого і середнього бізнесу.</p> <p>2.1.5 Створення сприятливих умов для релокації та розвитку бізнесу на території громади.</p> <p>2.2.1 Сприяння створенню та розвитку підприємств із переробки сільськогосподарської продукції та створенню нових робочих місць.</p> <p>2.2.2 Ініціювання формування аграрних кластерів (зокрема у сфері вирощування та переробки олійних культур, виноробства).</p> <p>2.2.3 Створення умов для кооперації місцевих виробників та розвитку сільськогосподарської кооперації.</p> <p>2.2.4 Формування земельного банку інвестиційно привабливих ділянок для розміщення виробничих об'єктів.</p> <p>2.2.5 Підтримка розвитку крафтових, сімейних та малих виробництв як складової економічної диверсифікації громади.</p>
Назва проєкту		Створення кластеру виноробства
Цілі проєкту		<p>Формування організаційної та інституційної основи для об'єднання суб'єктів виноробної галузі в межах громади.</p> <p>Створення сприятливих умов для інвестицій у виробництво, переробку та просування продукції виноробства.</p> <p>Підвищення конкурентоспроможності місцевих виробників через кооперацію, стандартизацію та спільну маркетингову політику.</p> <p>Диверсифікація економічної структури громади шляхом розвитку спеціалізованого агропромислового напрямку.</p> <p>Інтеграція виноробства у туристичний та культурний простір громади як елемент довгострокової економічної стратегії.</p>
Територія на яку проєкт матиме вплив		Кагарлицька територіальна громада.
Орієнтовна кількість отримувачів вигод		200 осіб
Стислий опис проєкту		<p>Проєкт передбачає створення на території громади кластеру виноробства як інтегрованої платформи співпраці виробників винограду, виноробних підприємств, переробних потужностей, туристичних операторів та закладів громадського харчування. У межах проєкту забезпечується підтримка кооперації між суб'єктами господарювання, впровадження сучасних технологій переробки та стандартизації продукції, а також формування територіального бренду. Кластер стане інструментом підвищення доданої вартості аграрної продукції, створення нових робочих місць та розвитку еногастрономічного туризму, що сприятиме диверсифікації економіки громади та зміцненню її інвестиційної привабливості.</p>
Очікувані результати		<p>Створено функціонуючий виноробний кластер із налагодженою кооперацією між виробниками, переробниками та суб'єктами туристичної діяльності.</p> <p>Збільшено обсяги вирощування винограду та виробництва продукції з високою доданою вартістю на території громади.</p> <p>Створено нові робочі місця у виробничому, переробному та</p>

	<p>туристичному секторі.</p> <p>Підвищено надходження до місцевого бюджету за рахунок розвитку малого та середнього бізнесу.</p> <p>Сформовано територіальний бренд громади та розвинено еногастрономічні маршрути.</p> <p>Закладено основу для подальшого масштабування кластерної моделі та залучення інвестицій.</p>		
Ключові заходи проекту	<p>Проведення інституційного оформлення кластеру та визначення механізму його управління.</p> <p>Розроблення концепції розвитку виноробного кластеру та дорожньої карти його впровадження.</p> <p>Формування мережі співпраці між виробниками сировини, переробниками та суб'єктами сфери послуг.</p> <p>Організація навчальних програм, консультаційної підтримки та обміну досвідом для учасників.</p> <p>Розроблення та реалізація маркетингової стратегії просування продукції та територіального бренду.</p> <p>Залучення фінансових ресурсів через грантові програми, інвестиційні проекти та партнерські ініціативи.</p>		
Період здійснення	2026-2027		
Орієнтовна вартість проекту, тис.грн.	2026	2027	Разом
	5 000,0	25 000,0	45 000,0
Джерела фінансування	<p>Кошти бюджету Кагарлицької територіальної громади, кошти державного бюджету України, кошти обласного бюджету Київської області, кошти міжнародної допомоги, приватні інвестиції.</p>		
Ключові потенційні учасники реалізації проекту	<p>Кагарлицька міська рада, обласна рада, міжнародні донори, державна влада.</p>		
Інше			

ТЕХНІЧНЕ ЗАВДАННЯ №2

Завдання Стратегії, якому відповідає проект	<p>3.5.3 Розвиток та вдосконалення системи соціальних послуг відповідно до результатів оцінки потреб населення;</p> <p>3.5.7 Підтримка та інтеграція ветеранів у соціальне та економічне життя громади;</p> <p>3.5.5 Підтримка вразливих категорій населення та створення умов для їх повноцінної участі у житті громади.</p> <p>3.5.8 Сприяння соціальній адаптації та підтримці ветеранів війни та членів їхніх сімей.</p>
Назва проекту	Створення мережі відновлення, реабілітації та відпочинку
Цілі проекту	<p>Формування на території громади доступної системи послуг з фізичної, психологічної та соціальної реабілітації для мешканців, ветеранів та внутрішньо переміщених осіб.</p> <p>Розвиток інфраструктури відпочинку та оздоровлення як інструменту підвищення якості життя населення.</p> <p>Створення умов для довгострокового фізичного та психоемоційного відновлення населення, постраждалого від воєнних дій та соціальних криз.</p> <p>Інтеграція реабілітаційних послуг у соціальну та медичну систему громади з можливістю подальшого розширення мережі.</p> <p>Залучення інвестицій і партнерських програм для розвитку оздоровчого та реабілітаційного потенціалу громади.</p>

Територія на яку проєкт матиме вплив	Кагарлицька територіальна громада.		
Орієнтовна кількість отримувачів вигод	5000 осіб		
Стислий опис проєкту	Формування комплексної інфраструктури підтримки населення через створення взаємопов'язаних просторів для оздоровчих програм, психоемоційної підтримки та активного дозвілля. Реалізація ініціативи охоплюватиме модернізацію наявних об'єктів або облаштування нових функціональних зон із відповідним матеріально-технічним забезпеченням. Планується впровадження програм фізичної реабілітації, психологічного консультування, групових занять та соціальної адаптації, а також організація рекреаційних заходів для різних вікових категорій. Ініціатива спрямована на зміцнення соціальної стійкості громади, покращення доступності підтримуючих послуг та формування безпечного середовища для відновлення і повноцінної участі мешканців у суспільному житті.		
Очікувані результати	Створено та введено в експлуатацію функціонуючі об'єкти відновлення та оздоровлення на території громади. Забезпечено системний доступ населення до програм фізичної та психоемоційної підтримки. Збільшено кількість осіб, які отримують якісні реабілітаційні та оздоровчі послуги на місцевому рівні. Підвищено рівень соціальної адаптації ветеранів, внутрішньо переміщених осіб та інших вразливих категорій населення. Сформовано сталі механізми надання послуг відновлення та дозвілля з можливістю подальшого розширення мережі.		
Ключові заходи проєкту	Проведення оцінки потреб населення у сфері реабілітаційних та оздоровчих послуг. Визначення та підготовка приміщень для розміщення центрів відновлення й рекреаційних просторів. Розроблення проєктно-кошторисної документації та закупівля необхідного обладнання. Облаштування приміщень та створення доступного середовища для маломобільних груп населення. Формування команди фахівців та організація програм фізичної, психологічної та соціальної підтримки. Запуск та інформаційне супроводження діяльності мережі центрів.		
Період здійснення	2026-2027		
Орієнтовна вартість проєкту, тис.грн.	2026	2027	Разом
	4000,0	2600,0	6000,0
Джерела фінансування	Кошти бюджету Кагарлицької територіальної громади, кошти державного бюджету України, кошти обласного бюджету Київської області, кошти міжнародної допомоги, приватні інвестиції.		
Ключові потенційні учасники реалізації проєкту	Кагарлицька міська рада, обласна рада, міжнародні донори, державна влада.		
Інше			

ТЕХНІЧНЕ ЗАВДАННЯ №3

Завдання Стратегії,	1.3.7. Підвищення екологічної сталості, кліматичної
---------------------	--

якому проекту відповідає	нейтральності через розумне використання природних ресурсів, розвиток зеленої економіки та відновлення екосистем. 1.4.3 Розроблення та/або актуалізація комплексного плану просторового розвитку території громади відповідно до вимог чинного законодавства; 1.4.4 Узгодження містобудівної документації з інвестиційними, інфраструктурними та екологічними пріоритетами Стратегії розвитку громади.		
Назва проєкту	Заходи з розбудови екомережі		
Цілі проєкту	Збереження та відновлення природних територій громади як елементів місцевої екологічної мережі. Формування безперервної системи природних коридорів, що забезпечують збереження біорізноманіття та екологічну стабільність території. Підвищення екологічної свідомості населення.		
Територія на яку проєкт матиме вплив	Кагарлицька територіальна громада.		
Орієнтовна кількість отримувачів вигод	21000		
Стислий опис проєкту	Формування та впровадження місцевої екологічної мережі як просторової системи взаємопов'язаних природних територій, екологічних коридорів і відновлених ландшафтів. Проведення просторового аналізу, визначення ключових природних осередків, інтеграція екомережі в містобудівну документацію та реалізація заходів із відновлення деградованих земель і захисних смуг. Підвищення екологічної стійкості території та забезпечення збалансованого розвитку громади.		
Очікувані результати	Розроблено та затверджено схему місцевої екомережі з інтеграцією в просторову документацію громади. Визначено та функціонально закріплено ключові природні території й екологічні коридори. Реалізовано заходи з відновлення деградованих земель, прибережних захисних смуг та лісосмуг. Зменшено ризики ерозії ґрунтів і негативного впливу господарської діяльності на природні екосистеми. Підвищено екологічну стійкість території та створено основу для довгострокового збереження біорізноманіття.		
Ключові заходи проєкту	Проведення інвентаризації природних територій та визначення ділянок, що потребують охорони або відновлення. Підготовка науково-обґрунтованих матеріалів для встановлення природоохоронного статусу окремих територій. Реалізація заходів із відновлення природних екосистем, заліснення та створення захисних зелених насаджень. Впровадження природоорієнтованих рішень для зменшення впливу господарської діяльності на довкілля. Організація моніторингу стану довкілля та створення системи управління елементами екомережі на рівні громади.		
Період здійснення	2026-2027		
Орієнтовна вартість проєкту, тис.грн.	2026	2027	2028
	95,0	950,0	950,0
Джерела фінансування	Грантові кошти, кошти бюджету Кагарлицької територіальної громади, кошти державного бюджету України, кошти обласного бюджету Київської області, кошти міжнародної допомоги.		
Ключові потенційні	Кагарлицька міська рада, обласна рада, міжнародні донори,		

учасники реалізації проєкту	державна влада.
Інше	

ТЕХНІЧНЕ ЗАВДАННЯ № 4

Завдання Стратегії, якому відповідає проєкт	1.3.1 Залучення державних та міжнародних ресурсів для відновлення та розвитку житлової інфраструктури, зокрема для забезпечення потреб внутрішньо переміщених осіб; 3.5.6 Підтримка та інтеграція внутрішньо переміщених осіб у соціальне та економічне життя громади.		
Назва проєкту	Відновлення житла та будівництво нового житла для ВПО		
Цілі проєкту	Інтеграція ВПО. Забезпечення житлом ВПО. Підвищен рівня згуртованості громади. Використання досвіду та ініціативи ВПО для розвитку Кагарлицької МТГ.		
Територія на яку проєкт матиме вплив	Кагарлицька територіальна громада.		
Орієнтовна кількість отримувачів вигод	2000 осіб		
Стислий опис проєкту	Проведення капітальних ремонтів, переобладнання комунальних та незадіяних об'єктів під житлові приміщення, а також підготовка земельних ділянок і зведення нового житла з урахуванням сучасних енергоефективних стандартів. Проєкт спрямований на забезпечення безпечних і гідних умов проживання для ВПО, їх соціальну інтеграцію в громаду, зменшення навантаження на ринок оренди житла та формування довгострокового житлового ресурсу громади.		
Очікувані результати	Відновлено та приведено у придатний для проживання стан пошкоджені житлові об'єкти на території громади. Створено додатковий житловий фонд шляхом реконструкції існуючих приміщень та будівництва нового житла. Забезпечено постійним або довгостроковим житлом визначену кількість внутрішньо переміщених осіб. Зменшено навантаження на ринок оренди та соціальну інфраструктуру громади. Підвищено рівень соціальної інтеграції ВПО та стабільності їх проживання. Сформовано сталу модель управління житловим фондом громади з можливістю подальшого масштабування.		
Ключові заходи проєкту	Проведення технічного обстеження житлових об'єктів та формування переліку пріоритетних для реалізації. Підготовка та затвердження проєктно-кошторисної документації. Реалізація ремонтно-будівельних робіт на визначених об'єктах. Освоєння земельних ділянок для нового житлового будівництва. Забезпечення об'єктів необхідною інженерною та транспортною інфраструктурою. Визначення порядку відбору та поселення отримувачів житла. Координація з державними програмами та донорами для фінансування заходів.		
Період здійснення	2026-2027		
Орієнтовна вартість проєкту, тис.грн.	2026	2027	Разом
	750,0	11850,0	10 600,0
Джерела фінансування	Грантові кошти, кошти бюджету Кагарлицької територіальної громади, кошти державного бюджету України, кошти обласного бюджету Київської області, кошти міжнародної допомоги.		

Ключові потенційні учасники реалізації проєкту	Кагарлицька міська рада, обласна рада, міжнародні донори, державна влада.
Інше	

Технічне завдання № 5

Завдання Стратегії, якому відповідає проєкт	1.4.2 Проведення аналізу відповідності Генерального плану м. Кагарлик сучасним умовам розвитку та підготовка пропозицій щодо внесення змін у встановленому законодавством порядку. 1.4.3 Розроблення та/або актуалізація комплексного плану просторового розвитку території громади відповідно до вимог чинного законодавства. 1.2.4. Узгодження містобудівної документації з інвестиційними, інфраструктурними та екологічними пріоритетами Стратегії розвитку громади.		
Назва проєкту	Заходи з формування системи планування розвитку громади		
Цілі проєкту	Підвищення інституційної спроможності органів місцевої влади Підвищення якості управлінських рішень Залучення місцевого населення до процесів планування розвитку громади		
Територія на яку проєкт матиме вплив	Кагарлицька територіальна громада.		
Орієнтовна кількість отримувачів вигод	28100		
Стислий опис проєкту	Проєкт спрямований на формування системи планування розвитку громади та передбачає досягнення цілей шляхом моніторингу, публічного нагляду та чесної оцінки виконання завдань громади, Залучення громадськості до процесів планування та прийняття рішень завдяки цифровим інструментам, забезпечення відкритого доступу до інформації		
Очікувані результати	Створення системи оцінки виконання завдань Підвищення компетентності працівників органів місцевого самоврядування Залучення громадськості до процесів планування Покращення якості управлінських рішень Розроблення Концепції інтегрованого розвитку Кагарлицької міської територіальної громади Розроблення Стратегії розвитку Кагарлицької міської територіальної громади на 2028-2034 рр.		
Ключові заходи проєкту	Створення системи індикаторів для оцінки виконання завдань Проведення навчання для працівників органів місцевого самоврядування Залучення громадськості через цифрові інструменти		
Період здійснення	2026-2027		
Орієнтовна вартість проєкту, тис.грн.	2026	2027	Разом
	450	300	750
Джерела фінансування	Грантові кошти, кошти бюджету Кагарлицької ТГ, обласного бюджетів місцевий бюджет (співфінансування), державний бюджет, обласний бюджет		
Ключові потенційні учасники реалізації проєкту	Кагарлицька міська рада, обласна рада, міжнародні донори, державна влада.		
Інше			

ТЕХНІЧНЕ ЗАВДАННЯ № 6

Завдання якому проект	Стратегії, відповідає	<p>2.1.1 Формування системи підтримки підприємництва в громаді (у тому числі через створення або запровадження відповідних інституційних механізмів).</p> <p>2.1.2 Розроблення та впровадження місцевих програм підтримки малого і середнього бізнесу.</p> <p>2.1.3 Організація навчальних та консультаційних заходів з розвитку підприємницьких компетенцій.</p> <p>2.1.4 Сприяння залученню грантових ресурсів та державних програм підтримки бізнесу.</p> <p>2.1.5 Створення сприятливих умов для релокації та розвитку бізнесу на території громади.</p> <p>2.1.6 Підвищення рівня економічної та фінансової грамотності населення громади.</p> <p>3.5.5 Підтримка вразливих категорій населення та створення умов для їх повноцінної участі у житті громади.</p> <p>3.5.6 Підтримка та інтеграція внутрішньо переміщених осіб у соціальне та економічне життя громади.</p> <p>3.5.7 Підтримка та інтеграція ветеранів у соціальне та економічне життя громади</p>	
Назва проекту		Створення бізнес центру Кагарлицької МТГ	
Цілі проекту		Створення центру підтримки бізнесу у Кагарлицькій громаді Створення сприятливих умов для розвитку бізнесу у Кагарлицькій громаді	
Територія на яку проект матиме вплив		Кагарлицька територіальна громада.	
Орієнтовна кількість отримувачів вигод		28100 осіб.	
Стислий опис проекту		Проект спрямований на підтримку бізнесу та створення сприятливих умов для виникнення нового бізнесу у Кагарлицькій громаді. Центр підтримки бізнесу пропонуватиме послуги, що допомагатимуть бізнесу розвиватися, залучати кошти, здобувати знання для успішного ведення бізнесу, обмінюватися підприємським досвідом та просуватися.	
Очікувані результати		Створення інституції, що підтримуватиме бізнес Залучення інвестицій у приватному секторі Збільшення кількості успішних бізнесів у громаді Надання аналітичної інформації, що сприятиме розвитку бізнесу у громаді	
Ключові заходи проекту		Створення центру підтримки бізнесу Відбір працівників до центру Визначення напрямів діяльності центру та початок його роботи	
Період здійснення		2026-2027	
Орієнтовна вартість проекту, тис.грн.	2026	2027	Разом
	-	500,00	500,00
Джерела фінансування		Грантові кошти, кошти бюджету Кагарлицької ТГ, кошти державного та обласного бюджетів місцевий бюджет (співфінансування), державний бюджет, обласний бюджет	
Ключові потенційні учасники реалізації проекту		Кагарлицька міська рада, обласна рада, міжнародні донори, державна влада.	
Інше			

ТЕХНІЧНЕ ЗАВДАННЯ № 7

Завдання Стратегії, якому відповідає проєкт	2.3.6 Позиціонування громади як виробничого та інвестиційного партнера Столичного регіону. 3.6.2 Залучення міжнародної технічної допомоги та грантових ресурсів. 3.6.3 Впровадження цифрових інструментів управління та електронних сервісів. 3.6.4 Забезпечення відкритості та участі мешканців у прийнятті управлінських рішень..		
Назва проєкту	Створення центру розвитку громади		
Цілі проєкту	Створення центру розвитку Кагарлицької територіальної громади Надання аналітики для ефективнішого управління громадою		
Територія на яку проєкт матиме вплив	Кагарлицька територіальна громада.		
Орієнтовна кількість отримувачів вигод	28100 осіб.		
Стислий опис проєкту	Створення центру розвитку громади покликане сприяти розвитку громади завдяки наданню послуг, консультування, інформування.		
Очікувані результати	Створення та запуск роботи центру розвитку Кагарлицької громади Формування сприятливого для підприємництва та інвестицій клімату		
Ключові заходи проєкту	Проєкт передбачає створення центру розвитку громади. Відбір працівників до центру розвитку громади.		
Період здійснення	2026-2027		
Орієнтовна вартість проєкту, тис.грн.	2026	2027	Разом
	400,00	250	650,00
Джерела фінансування	Грантові кошти, кошти бюджету Кагарлицької ТГ, кошти державного та обласного бюджетів місцевий бюджет (співфінансування), державний бюджет, обласний бюджет		
Ключові потенційні учасники реалізації проєкту	Кагарлицька міська рада, обласна рада, міжнародні донори, державна влада.		
Інше			

ТЕХНІЧНЕ ЗАВДАННЯ №8

Завдання Стратегії, якому відповідає проєкт	1.2.1 Створення передумов для реалізації проєкту будівництва об'їзної дороги з метою зменшення транзитного навантаження на територію громади. 1.2.2 Капітальний та поточний ремонт автомобільних доріг місцевого значення та вулично-дорожньої мережі населених пунктів. 1.2.3 Поліпшення транспортної доступності населених пунктів громади та внутрішньогромадського сполучення. 1.2.4 Підвищення безпеки дорожнього руху.		
Назва проєкту	Побудова об'їзної дороги та оновлення дорожньої інфраструктури		
Цілі проєкту	Покращення транспортної інфраструктури, розвантаження доріг міста Кагарлик, зменшення кількості викидів автомобілів у межах міста шляхом будівництва об'їзної дороги. Досягнення покращення транспортної інфраструктури, доступності міста шляхом ремонту доріг. Зменшення часу проїду містом.		
Територія на яку проєкт матиме вплив	Кагарлицька територіальна громада.		
Орієнтовна кількість отримувачів вигод	28100 осіб		

Стислий опис проекту	Проект покликаний оптимізувати транзит громадою задля забезпечення ефективності та комфорту пересування мешканців та гостей громади. Будівництво нової об'їзної дороги на південному сході Кагарлика Модернізація наявної дорожньої інфраструктури.		
Очікувані результати	Побудова об'їзної дороги та оновлення дорожньої інфраструктури забезпечить виведення транзитного транспорту за межі житлової забудови, зменшення навантаження на центральні вулиці та підвищення безпеки дорожнього руху. Очікується скорочення часу проїзду, зниження аварійності, рівня шуму й забруднення повітря в межах міста. Проект створить передумови для розвитку бізнесу, підвищення інвестиційної привабливості та формування більш комфортного й збалансованого міського середовища.		
Ключові заходи проекту	Розроблення проектно-кошторисної документації та проходження експертизи. Вирішення земельних та підготовчих питань для будівництва. Будівництво об'їзної дороги з улаштуванням необхідної інженерної інфраструктури. Капітальний ремонт та оновлення існуючої вулично-дорожньої мережі громади. Здійснення технічного нагляду та введення об'єктів в експлуатацію.		
Період здійснення	2026-2027		
Орієнтовна вартість проекту, тис.грн.	2026	2027	Разом
	100 000,0	300 000,0	400 000,0
Джерела фінансування	Грантові кошти, кошти бюджету Кагарлицької територіальної громади, кошти державного та обласного бюджетів місцевий бюджет (співфінансування), державний бюджет, обласний бюджет		
Ключові потенційні учасники реалізації проекту	Кагарлицька міська рада, обласна рада, міжнародні донори, державна влада.		
Інше			

ТЕХНІЧНЕ ЗАВДАННЯ № 9

Завдання, якому відповідає проект	Стратегії, відповіді	<p>3.4.1 Формування та реалізація місцевої політики розвитку культури.</p> <p>3.4.2 Підтримка локальних культурних проєктів, творчих ініціатив та громадських культурних заходів.</p> <p>3.4.3 Збереження, популяризація та раціональне використання історико-культурної спадщини громади.</p> <p>3.4.4 Розвиток культурного туризму та формування локальної ідентичності громади.</p> <p>3.5.8 Сприяння соціальній адаптації та підтримці ветеранів війни та членів їхніх сімей.</p>
Назва проекту	Оновлення програми розвитку культури	
Цілі проекту	<p>Оновлення програми розвитку культури Кагарлицької ТГ</p> <p>Підвищення ефективності роботи культурних закладів громади</p> <p>Забезпечення сталої динаміки розвитку культурних закладів громади</p> <p>Збереження історико-культурної спадщини громади</p>	
Територія на яку проєкт матиме вплив	Кагарлицька територіальна громада.	
Орієнтовна кількість отримувачів вигод	15000 осіб.	

Стислий опис проекту	Проект передбачає розроблення програми розвитку культури Кагарлицької ТГ		
Очікувані результати	Розвиток мережі культурних закладів громади, поліпшення стану матеріально-технічної бази культурних закладів громади, розвиток у громаді креативних галузей, аматорського та професійного мистецтва, підвищення рівня культурного обслуговування населення		
Ключові заходи проекту	Оновлення програми розвитку культури Реалізація запланованих заходів з розвитку культури		
Період здійснення	2026-2027		
Орієнтовна вартість проекту, тис.грн.	2026	2027	Разом
	41,00	46,00	87,00
Джерела фінансування	Грантові кошти, кошти бюджету Кагарлицької ТГ, кошти державного та обласного бюджетів місцевий бюджет (співфінансування), державний бюджет, обласний бюджет		
Ключові потенційні учасники реалізації проекту	Кагарлицька міська рада, обласна рада, міжнародні донори, державна влада.		
Інше			

ТЕХНІЧНЕ ЗАВДАННЯ №10

Завдання Стратегії, якому відповідає проект	1.1.1 Модернізація та поетапне оновлення мереж водопостачання і водовідведення.		
Назва проекту	Організація водопостачання та водовідведення у сільській місцевості (Переселення, Слобода)		
Цілі проекту	Забезпечення жителів сільської місцевості водопостачанням та водовідведенням Створення інфраструктури водопостачання та водовідведення у сільській місцевості Зменшення впливу стічних вод на навколишнє середовище Поліпшення санітарно-епідеміологічної ситуації у громаді		
Територія на яку проект матиме вплив	Кагарлицька територіальна громада.		
Орієнтовна кількість отримувачів вигод	500 осіб.		
Стислий опис проекту	Проект передбачає будівництво інженерної інфраструктури забору, очищення та транспортування води у селах громади		
Очікувані результати	Доступ до чистої, питної води для мешканців сіл громади		
Ключові заходи проекту	Будівництво насосних станцій, систем очищення та транспортування води; забору, відведення та очищення стічних вод Збільшення кількості працівників водоканалу Введення об'єктів у експлуатацію		
Період здійснення проекту	2026-2027		
Орієнтовна вартість проекту, тис. грн	2026	2027	Разом
	400,00	450,000	850,00

Джерела фінансування	Грантові кошти, кошти бюджету Кагарлицької ТГ, кошти державного та обласного бюджетів місцевий бюджет (співфінансування), державний бюджет, обласний бюджет
Ключові потенційні учасники реалізації проєкту	Кагарлицька міська рада, обласна рада, міжнародні донори, державна влада.
Інше	

ТЕХНІЧНЕ ЗАВДАННЯ №11

Завдання Стратегії, якому відповідає проєкт	1.3.3 Моніторинг стану житлового фонду та комунальної інфраструктури з метою визначення пріоритетів модернізації. 3.4.2 Підтримка локальних культурних проєктів, творчих ініціатив та громадських культурних заходів.		
Назва проєкту	Ремонт даху та сцени в будинку культури у Переселенні		
Цілі проєкту	Покращення умов функціонування будинку культури та підвищення якості культурних послуг для жителів громади Ремонт даху та сцени будинку культури Підвищення якості надання послуг закладів культури		
Територія на яку проєкт матиме вплив	Кагарлицька територіальна громада.		
Орієнтовна кількість отримувачів вигод	500 осіб.		
Стислий опис проєкту	Проєкт покликаний задовільнити запити місцевих жителів. Ремонт даху будинку культури та його сцени забезпечить можливість надання якісних послуг.		
Очікувані результати	Відремонтований дах будинку культури/ Відремонтована сцена будинку культури/ Поліпшення стану будівлі будинку культури/ Створення комфортних умов для проведення заходів у будинку культури		
Ключові заходи проєкту	Розробка проєкто-кошторисної документації/ Проведення ремонтних робіт/ Повернення будинку культури у експлуатацію		
Період здійснення проєкту	2026-2027		
Орієнтовна вартість проєкту, тис. грн	2026	2027	Разом
	600,00	800,00	14000,00
Джерела фінансування	Грантові кошти, кошти бюджету Кагарлицької ТГ, кошти державного та обласного бюджетів місцевий бюджет (співфінансування), державний бюджет, обласний бюджет		
Ключові потенційні учасники реалізації проєкту	Кагарлицька міська рада, обласна рада, міжнародні донори, державна влада.		
Інше			

ТЕХНІЧНЕ ЗАВДАННЯ №12

Завдання Стратегії, якому відповідає проєкт	1.3.4 Підвищення енергоефективності та енергетичної стійкості об'єктів бюджетної та комунальної сфери, у тому числі шляхом впровадження альтернативних джерел енергії. 1.3.5 Розвиток та благоустрій громадських просторів.		
---	---	--	--

	1.3.6 Підвищення стійкості об'єктів критичної інфраструктури до надзвичайних ситуацій та воєнних ризиків. 1.3.7 Підвищення екологічної сталості, кліматичної нейтральності через розумне використання природних ресурсів, розвиток зеленої економіки та відновлення екосистем.		
Назва проєкту	Організація вуличного освітлення у сільській місцевості (Переселення, Слобода, Мирівки)		
Цілі проєкту	Організація енергоефективного вуличного освітлення на визначених вулицях/ Встановлення та підключення визначеної кількості вуличних ліхтарів		
Територія на яку проєкт матиме вплив	Села Переселення, Слобода, Мирівка.		
Орієнтовна кількість отримувачів вигод	1200 осіб		
Стислий опис проєкту	Проєкт передбачає створення сучасної системи вуличного освітлення у населених пунктах громади. Сьогодні велика кількість вулиць має недостатній рівень освітлення або не освітлюється взагалі. Це створює ризики для усіх людей, що рухаються вулицею у темний час доби.		
Очікувані результати	Встановлення нових сучасних ліхтарів. Підвищення рівня безпеки дорожнього руху. Зниження кількості ДТП у темний час доби. Покращення рівня комфорту під час пересування вулицями		
Ключові заходи проєкту	Визначення вулиць для організації на них освітлення. Визначення кількості ліхтарів. Прокладання електромереж. Встановлення опор для ліхтарів та самих ліхтарів. Підключення системи освітлення		
Період здійснення проєкту	2026-2027		
Орієнтовна вартість проєкту, тис. грн	2026	2027	Разом
	450,00	350,00	800,00
Джерела фінансування	Грантові кошти, кошти бюджету Кагарлицької ТГ, кошти державного та обласного бюджетів місцевий бюджет (співфінансування), державний бюджет, обласний бюджет		
Ключові потенційні учасники реалізації проєкту	Кагарлицька міська рада, обласна рада, міжнародні донори, державна влада.		
Інше			

ТЕХНІЧНЕ ЗАВДАННЯ № 13

Завдання Стратегії, якому відповідає проєкт	3.3.3 Підтримка молодіжних ініціатив, розвиток молодіжного самоврядування та активної участі молоді в управлінні громадою; 3.2.2 Підтримка локальних культурних проєктів, творчих ініціатив та громадських культурних заходів;
Назва проєкту	Створення сучасного соціально-культурного та молодіжного центру у селі Слобода
Цілі проєкту	Модернізація закладів соціальної інфраструктури у селі Слобода Модернізація та перетворення бібліотеки у селі на сучасний простір Покращення матеріально-технічної бази школи Створення відкритого молодіжного простору для розвитку ініціатив

	Активізація громадського життя		
Територія на яку проєкт матиме вплив	Кагарлицька територіальна громада		
Орієнтовна кількість отримувачів вигод	50		
Стислий опис проєкту	Проєкт передбачає комплексну модернізацію установ соціальної інфраструктури, зокрема бібліотеки, школи та створення сучасного молодіжного простору у селі Слобода. Сьогодні існуюча інфраструктура потребує оновлення та адаптації до сучасних потреб громади. Заходи з модернізації закладів покликані підвищити рівень комфорту мешканців, підвищити рівень надання соціальних послуг, а також згуртувати місцевих жителів та ініціювати створення нових проєктів		
Очікувані результати	Модернізація приміщень школи. Оновлення та модернізація бібліотеки. Підвищення доступності та якості культурних послуг. Створення сучасного молодіжного простору. Підвищення громадської активності місцевого населення. Створення комфортного середовища для місцевих жителів		
Ключові заходи проєкту	Аналіз соціальної інфраструктури та її стану. Визначення технічного рішення для реалізації проєкту. Проведення ремонтних робіт у приміщеннях. Закупівля визначеного обладнання		
Період здійснення проєкту	2026-2027		
Орієнтовна вартість проєкту, тис. грн	2026	2027	Разом
	200,0	600,0	1500,0
Джерела фінансування	Грантові кошти, кошти бюджету Кагарлицької територіальної громади, кошти державного бюджету України, кошти обласного бюджету Київської області, кошти міжнародної допомоги.		
Ключові потенційні учасники реалізації проєкту	Кагарлицька міська рада, фермерські господарства громади, аграрні кооперативи, профільні громадські організації, міжнародні донори.		
Інше			

ТЕХНІЧНЕ ЗАВДАННЯ № 14

Завдання Стратегії, якому відповідає проєкт	1.1.1 Модернізація та поетапне оновлення мереж водопостачання і водовідведення. 1.1.2 Заміна зношених та аварійних ділянок інженерних мереж. 1.1.3 Зменшення технологічних втрат води та підвищення ефективності функціонування систем
Назва проєкту	«Реконструкція водозабірної вузла по вул. Молодіжна в м. Кагарлик, Київської області»
Цілі проєкту	Підвищення енергетичної безпеки шляхом впровадження розподіленої генерації. Доступність якісних житлово-комунальних послуг. Покращення житлово-комунальної інфраструктури
Територія на яку проєкт матиме вплив	Кагарлицька міська територіальна громада.

Орієнтовна кількість отримувачів вигод	1600 осіб.				
Стислий опис проєкту	Проєкт направлений на покращення якості питної води, так як у відповідності до протоколів досліджень лабораторного центру перевищено норму вмісту заліза. Санітарно-технічний стан споруд та устаткування невідповідає якості питної води за ДСТ 2874-82 "Вода питна. Гігієнічні вимоги і контроль за якістю". Реконструкція водозабірної вузла дозволить забезпечити 650 абонентів житлового масиву міста, 225 дошкільнят та членів персоналу КЗДО "Ромашка" КМР, 480 учасників освітнього процесу КЗ КМР "Кагарлицький ліцей №2 імені В.П. Дашенка" питною водою, яка відповідає нормам; заміна застарілого (зношеного) та енергоємного обладнання на енергозберігаюче; удосконалення очистки та знезалізнення підземних вод.				
Очікувані результати	<ol style="list-style-type: none"> 1. Зменшення показників заліза до відповідних державних норм та стандартів 2. Забезпечення споживачів якісною питною водою 3. Збільшення кількості отримувачів послуг 4. Заміна обладнання на енергозберігаюче 5. Впровадження сучасної системи очистки питної води 				
Ключові заходи проєкту	<ol style="list-style-type: none"> 1. Виготовлення проєктно - кошторисної документації 2. Проведення реконструкції водозабірної вузла 3. Придбання та встановлення необхідного обладнання 				
Період здійснення	2027 - 2030 рр.				
Орієнтовна вартість проєкту, тис. грн.	2027	2028	2029	2030	Разом
	100,0	7800,0	0	0	7800,0
Джерела фінансування	Грантові кошти, кошти бюджету Кагарлицької МТГ, кошти державного та обласного бюджетів (на умовах співфінансування)				
Ключові потенційні учасники реалізації проєкту	Кагарлицька міська рада, міжнародні донори, партнери, обласна рада, державні органи влади.				
Інше					

ТЕХНІЧНЕ ЗАВДАННЯ № 15

Завдання Стратегії, якому відповідає проєкт	3.5.4 Забезпечення доступності соціальної, адміністративної та громадської інфраструктури відповідно до принципів безбар'єрності. 3.5.5 Підтримка вразливих категорій населення та створення умов для їх повноцінної участі у житті громади.
Назва проєкту	«Реконструкція адміністративної будівлі по вул. Героїв Небесної Сотні, 1 м. Кагарлик Київської області для розміщення відділу - Центру надання адміністративних послуг . Коригування.»
Цілі проєкту	Цифрова трансформація та вдосконалення системи надання адміністративних послуг. Збільшення кількості адміністративних послуг
Територія на яку проєкт матиме вплив	Кагарлицька міська територіальна громада.

Орієнтовна кількість отримувачів вигод	26 000 осіб.				
Стислий опис проекту	<p>Центр надання адміністративних послуг - це постійно діючий структурний підрозділ міської територіальної громади, в якому надаються адміністративні послуги через адміністратора шляхом його взаємодії з суб'єктами надання адміністративних послуг.</p> <p>Об'ємно-планувальна організація приміщень існуючої адміністративної будівлі має значні недоліки та проблеми об'єктивного характеру - відсутність розміщення робочих місць персоналу у "відкритому просторі" (open space), чіткого планування робочих зон, доступності та комфорту для відвідувачів.</p> <p>Реконструкція передбачає внутрішнє перепланування із збереженням несучих перегородок будівлі на першому поверсі площею 212,52 м². для масового обслуговування різних груп громадян по наданню широкого спектру адміністративних послуг в єдиному відкритому публічному просторі.</p>				
Очікувані результати	<ol style="list-style-type: none"> 1. Проведення реконструкції приміщень на площі 212,52 м². 2. Облаштування безбар'єрного середовища 3. Створення єдиного відкритого публічного простору 4. Збільшення кількості відвідувачів для отримання послуг 5. Заміна обладнання на енергозберігаюче 6. Збільшення кількості адміністративних послуг 				
Ключові заходи проекту	<ol style="list-style-type: none"> 1. Виготовлення проектно - кошторисної документації 2. Проведення реконструкції адміністративної будівлі 3. Встановлення необхідного обладнання 				
Період здійснення	2027 - 2030 рр.				
Орієнтовна вартість проекту, тис. грн.	2027	2028	2029	2030	Разом
	0	0	200,0	5550,0	5 750,0
Джерела фінансування	Грантові кошти, кошти бюджету Кагарлицької МТГ, кошти державного та обласного бюджетів (на умовах співфінансування)				
Ключові потенційні учасники реалізації проекту	Кагарлицька міська рада, міжнародні донори, партнери, обласна рада, державні органи влади.				
Інше					

ТЕХНІЧНЕ ЗАВДАННЯ № 16

Завдання Стратегії, якому відповідає проект	1.3.4 Підвищення енергоефективності та енергетичної стійкості об'єктів бюджетної та комунальної сфери, у тому числі шляхом впровадження альтернативних джерел енергії. 3.1.1. Розвиток закладів та інфраструктури системи освіти
Назва проекту	Термомодернізація будівлі комунального закладу Кагарлицької міської ради «Кагарлицький лицей №3».
Цілі проекту	Зниження енергоспоживання зменшення витрат на комунальні послуги. Підвищення комфорту та безпеки в закладі.
Територія на яку проект матиме вплив	Кагарлицька міська територіальна громада.

Орієнтовна кількість отримувачів вигод	900 осіб.				
Стислий опис проєкту	Проєкт спрямований на зменшення обсягів енергоспоживання, підвищення комфорту та безпеки в закладі. Екологічні чисті матеріали для термомодернізації очікувані результати суттєве покращення.				
Очікувані результати	Суттєве покращення якості та температурних режимів в приміщенні ліцею. Економія енергоносіїв. Покращення теплостійкості будівлі.				
Ключові заходи проєкту	Термомодернізація будівлі.				
Період здійснення	2026 р.-2027рр				
Орієнтовна вартість проєкту, тис.грн.	2027				Разом
	25000,0				
Джерела фінансування	Обласний та місцевий бюджет.				
Ключові потенційні учасники реалізації проєкту	Кагарлицька міська рада, обласна рада та державні органи влади.				
Інше					

ТЕХНІЧНЕ ЗАВДАННЯ № 17

Завдання Стратегії, якому відповідає проєкт	3.1.1. Розвиток закладів та інфраструктури системи освіти 3.1.2. Підвищення якості надання освітніх послуг 3.1.3. Підвищення доступності надання освітніх послуг
Назва проєкту	Капітальний ремонт актової зали комунального закладу Кагарлицькоїміської ради «Кагарлицький ліцей №3», за адресою: Київська область, Обухівський район, м. Кагарлик, вул.97 Стрілецької дивізії № 6"
Цілі проєкту	Це важливий простір у школі, який об'єднує всіх учасників освітнього процесу. Його правильне оснащення та оформлення забезпечують комфорт, функціональність і можливість організувати заходи найвищого рівня. Інвестуючи у якісне обладнання та дизайн, школа створює середовище, яке сприяє розвитку творчості, спілкуванню та взаємодії.
Територія на яку проєкт матиме вплив	Кагарлицька міська територіальна громада.
Орієнтовна кількість отримувачів вигод	900 осіб.

Стислий опис проекту	Актова зала – центральне місце школи для проведення масових, позакласних, культурно-виховних заходів шкільного та громадського життя. Це місце активного відпочинку дітей та молоді, проведення святкових концертів, тренінгів та семінарів, зборів професійних спільнот педагогічних працівників. Стан даного приміщення не відповідає сучасним освітнім стандартам для проведення якісних загальношкільних заходів та реалізації проектів. Створення сучасного культурного простору та підвищення рівня комфортності для цілеспрямованого, систематичного розвитку всіх суб'єктів освітньої діяльності закладу.				
Очікувані результати	Проект передбачає фарбування стін, облаштування нових підлог, устрій нової підвісної стелі, заміну заповнення існуючих дерев'яних прорізів, ремонт внутрішнього опорядження приміщень, ремонт елементів електроосвітлення.				
Ключові заходи проекту	Проект актової зали охоплюють планування, технічне оснащення та створення комфортного простору. Основні етапи включають формування ініціативної групи, розробку бюджету, закупівлю та монтаж сучасного мультимедійного, звукового й освітлювального обладнання, а також організацію естетичного середовища для проведення масових заходів у закладі освіти.				
Період здійснення	2026 рік				
Орієнтовна вартість проекту, тис.грн.					
	5000,0				
Джерела фінансування	Кошти благодійних організацій				
Ключові потенційні учасники реалізації проекту	Міжнародні договори				
Інше					

ТЕХНІЧНЕ ЗАВДАННЯ № 18

Завдання Стратегії, якому відповідає проект	1.3.4 Підвищення енергоефективності та енергетичної стійкості об'єктів бюджетної та комунальної сфери, у тому числі шляхом впровадження альтернативних джерел енергії. 3.1.1. Розвиток закладів та інфраструктури системи освіти 3.1.2. Підвищення якості надання освітніх послуг 3.1.3. Підвищення доступності надання освітніх послуг
Назва проекту	Капітальний ремонт частини приміщень харчоблоку комунального закладу Кагарлицької міської ради «Кагарлицький ліцей №3» по вул. 97-ї Стрілецької дивізії, 6, у м. Кагарлик Київської області
Цілі проекту	Основною метою проекту харчоблоку є створення безпечного, сучасного та ефективного середовища для приготування якісного, збалансованого харчування. Це включає модернізацію інфраструктури, дотримання стандартів НАССР, підвищення енергоефективності та забезпечення комфортних умов як для персоналу, так і для отримувачів послуг.

Територія на яку проєкт матиме вплив	Кагарлицька міська територіальна громада.				
Орієнтовна кількість отримувачів вигод	1200 осіб.				
Стислий опис проєкту	Встановлення сучасного енергоефективного обладнання (пароконвектомати, котли, холодильні камери, посудомийні машини). Монтаж нової системи вентиляції, заміна електропроводки, освітлення (LED) та комунікацій (водопостачання, каналізація, жировловлювачі). Оздоблення приміщень, заміна меблів та забезпечення ергономічного планування для дотримання технологічних процесів.				
Очікувані результати	Підвищення потужності харчоблоку, охоплення гарячим харчуванням більшої кількості дітей, покращення умов праці персоналу та гарантування безпеки продуктів харчування.				
Ключові заходи проєкту	Оздоблення стін і підлоги керамічної плитки, заміна елементів системи постачання та водовідведення, монтаж додаткових елементів електропостачання, встановлення додаткового технологічного обладнання, оздоблені роботи в приміщенні тамбуру.				
Період здійснення	2026 рік				
Орієнтовна вартість проєкту, тис.грн.					
	6000,0				
Джерела фінансування	Кошти благодійних організацій				
Ключові потенційні учасники реалізації проєкту	Міжнародні донори				

ТЕХНІЧНЕ ЗАВДАННЯ №19

Завдання Стратегії, якому відповідає проєкт	3.5.4 Забезпечення доступності соціальної, адміністративної та громадської інфраструктури відповідно до принципів безбар'єрності. 3.1.2. Підвищення якості надання освітніх послуг 3.1.3. Підвищення доступності надання освітніх послуг				
Назва проєкту	Реконструкція ігрового майданчика Комунального закладу дошкільної освіти (ясла-садок) «Ромашка» Кагарлицької міської ради				
Цілі проєкту	Створення багатофункціонального ігрового майданчика. Підвищення рівня безпеки вихованців.				
Територія на яку проєкт матиме вплив	Кагарлицька міська територіальна громада.				
Орієнтовна кількість отримувачів вигод	120 осіб.				
Стислий опис проєкту	Проєкт спрямований на створення безпечного та зручного середовища для забезпечення вихованців доступом до якісних умов організації прогулянок та фізичної активності.				

Очікувані результати	Забезпечення якісного та безпечного ігрового середовища, що дасть можливість для організації прогулянок фізичної активності, розвитку рухових умінь та соціальних навичок дошкільників.				
Ключові заходи проекту	Реконструкція багатофункціонального ігрового майданчика. Модернізації існуючої інфраструктури. Проведення інформаційних компаній серед мешканців громади.				
Період здійснення					
Орієнтовна вартість проекту, тис.грн.	2026				
	1000,0 тис. грн.				
Джерела фінансування	Обласний, місцевий бюджет.				
Ключові потенційні учасники реалізації проекту	Кагарлицька міська рада .				
Інше					

ТЕХНІЧНЕ ЗАВДАННЯ №20

Завдання Стратегії, якому відповідає проєкт	1.3.4 Підвищення енергоефективності та енергетичної стійкості об'єктів бюджетної та комунальної сфери, у тому числі шляхом впровадження альтернативних джерел енергії. 2.3.4 Сприяння розвитку альтернативної енергетики та впровадженню енергоефективних рішень. 3.1.1. Розвиток закладів та інфраструктури системи освіти 3.1.2. Підвищення якості надання освітніх послуг 3.1.3. Підвищення доступності надання освітніх послуг				
Назва проєкту	Реконструкція системи електропостачання з влаштуванням сонячної електростанції потужністю 20 кВт (на власне споживання) в Комунального закладу дошкільної освіти (ясла - садок) «Ромашка» Кагарлицької міської ради				
Цілі проєкту	Забезпечення енергонезалежності суттєва економія на електроенергію зменшення витрат на комунальні послуги надійне джерело живлення.				
Територія на яку проєкт матиме вплив	Кагарлицька міська територіальна громада.				
Орієнтовна кількість отримувачів вигод	120 осіб.				
Стислий опис проєкту	Проєкт спрямований на створення безпечного та зручного середовища для забезпечення вихованців доступом до якісних умов організації прогулянок та фізичної активності.				
Очікувані результати	Забезпечення якісного та безпечного ігрового середовища, що дасть можливість для організації прогулянок фізичної активності, розвитку рухових умінь та соціальних навичок дошкільників.				
Ключові заходи проєкту	Реконструкція багатофункціонального ігрового майданчика. Модернізації існуючої інфраструктури.				

	Проведення інформаційних компаній серед мешканців громади.				
Період здійснення					
Орієнтовна вартість проекту, тис.грн.	2026				
	400				
Джерела фінансування	Обласний, місцевий бюджет.				
Ключові потенційні учасники реалізації проекту	Кагарлицька міська рада .				
Інше					

ТЕХНІЧНЕ ЗАВДАННЯ № 21

Завдання Стратегії, якому відповідає проект	1.3.6 Підвищення стійкості об'єктів критичної інфраструктури до надзвичайних ситуацій та воєнних ризиків. 3.1.1. Розвиток закладів та інфраструктури системи освіти				
Назва проекту	Капітальний ремонт з встановлення системи автоматичної пожежної сигналізації та системи оповіщення людей про пожежу в приміщенні комунального закладу Кагарлицької міської ради «Кагарлицький центр дитячої та юнацької творчості»				
Цілі проекту	Забезпечення пожежної безпеки, захист життя та здоров'я учасників освітнього процесу. Система спрямована на раннє виявлення загорянь, своєчасне оповіщення про небезпеку, організацію безпечної евакуації та мінімізацію майнових втрат через виконання вимог чинних державних норм і стандартів.				
Територія на яку проект матиме вплив	Кагарлицька міська територіальна громада.				
Орієнтовна кількість отримувачів вигод	1200 осіб.				
Стислий опис проекту	Проектом передбачено забезпечення пожежної безпеки позашкільного закладу, установка та монтаж автоматичних систем протипожежного захисту				
Очікувані результати	Реалізація проекту дасть змогу забезпечити безпечні умови праці та навчання всіх учасників освітнього процесу.				
Ключові заходи проекту	Забезпечення пожежної безпеки позашкільного закладу, установка та монтаж автоматичних систем протипожежного захисту (систем пожежної сигналізації, автоматичних систем пожежогасіння, систем оповіщення про пожежу та управління евакуюванням людей				
Період здійснення	2026 рік				
Орієнтовна вартість проекту, тис.грн.					
	260,0				

Джерела фінансування	Бюджет Кагарлицької міської ради
Ключові потенційні учасники реалізації проєкту	Бюджет Кагарлицької міської ради
Інше	

ТЕХНІЧНЕ ЗАВДАННЯ № 22

Завдання Стратегії, якому відповідає проєкт	1.2.3 Поліпшення транспортної доступності населених пунктів громади та внутрішньо громадського сполучення. 3.1.1. Розвиток закладів та інфраструктури системи освіти 3.1.2. Підвищення якості надання освітніх послуг 3.1.3. Підвищення доступності надання освітніх послуг				
Назва проєкту	Придбання шкільного автобуса				
Цілі проєкту	Забезпечення безпечним та безперебійним підвезенням учасників освітнього процесу до ліцею та у зворотньому напрямку.				
Територія на яку проєкт матиме вплив	Кагарлицька міська територіальна громада.				
Орієнтовна кількість отримувачів вигод	128 осіб.				
Стислий опис проєкту	Забезпечити охопленням навчанням усіх дітей шкільного віку, поліпшення керованості освітнім процесом, вдосконалення використання навчально-матеріальної бази шкіл. Забезпечення висококваліфікованими кадрами та ефективного використання фінансових ресурсів.				
Очікувані результати	Забезпечення надійним сполученням між населеними пунктами до закладу освіти. Завдяки цьому учні матимуть безпечний та комфортний доїзд до школи без пересадок до навчання та у зворотньому напрямку. Наявність автобуса це можливість доїжджати до закладу освіти, навчатися очно та здобувати якісну, сучасну освіту.				
Ключові заходи проєкту	Придбання шкільного автобуса для забезпечення рівного доступу до якісної освіти та створення належних умов для безпечного, регулярного та безоплатного перевезення дітей та педагогічних працівників.				
Період здійснення	2026-2027 рр.				
Орієнтовна вартість проєкту, тис.грн.	2026				
	5000.0				
Джерела фінансування	Кошти державного та місцевого бюджетів (на умовах співфінансування)				
Ключові потенційні учасники реалізації проєкту	Кагарлицька міська рада та державні органи влади				
Інше					

ТЕХНІЧНЕ ЗАВДАННЯ № 23

Завдання Стратегії, якому відповідає проєкт	3.3.4 Забезпечення доступності соціальної, адміністративної та громадської інфраструктури відповідно до принципів безбар'єрності. 3.1.1. Розвиток закладів та інфраструктури системи освіти 3.1.2. Підвищення якості надання освітніх послуг 3.1.3. Підвищення доступності надання освітніх послуг
Назва проєкту	Модернізація харчоблоків та їдалень у закладах освіти
Цілі проєкту	Забезпечення доступу до якісного та безпечного харчування у закладах освіти громади шляхом розвитку сучасної інфраструктури їдалень та харчоблоків
Територія на яку проєкт матиме вплив	Кагарлицька міська територіальна громада
Орієнтовна кількість отримувачів вигод	2600 осіб.
Стислий опис проєкту	Проєкт спрямований на створення у закладах освіти громади доступу до якісного та безпечного харчування у закладах загальної середньої освіти громади шляхом розвитку сучасної інфраструктури їдалень та харчоблоків
Очікувані результати	Реалізація Стратегії реформування системи шкільного харчування на період до 2027 року; відновлення та модернізація харчоблоків закладів освіти з використанням новітніх технологічних процесів, покращення показників енергоефективності та дотримання принципів системи НАССР; забезпечення закладів освіти сучасним технологічним обладнанням для якісної та безпечної організації харчування; формування в учнів здорових харчових звичок; свідоме обрання учасниками освітнього процесу здорового харчування
Ключові заходи проєкту	Модернізація їдалень та харчоблоків закладів освіти громади, придбання меблів
Період здійснення	2026
Орієнтовна вартість проєкту, тис.грн.	2 100 тис. грн.
Джерела фінансування	Кошти обласного та місцевого бюджетів
Ключові потенційні учасники реалізації проєкту	Кагарлицька міська рада, державні органи влади

ТЕХНІЧНЕ ЗАВДАННЯ №24

Завдання Стратегії, якому відповідає проєкт	1.3.5 Розвиток та благоустрій громадських просторів. 3.3.2 Розвиток масового спорту, фізичної культури та популяризація здорового способу життя серед населення.
---	--

Назва проекту	Нове будівництво багатофункціонального простору «Спортивна гармонія» майданчиками для стрітболу та фітнесу комунального закладу Кагарлицької міської ради «Кагарлицький ліцей №3»				
Цілі проекту	Створення багатофункціонального спортивного майданчика. Підвищення рівня безпеки учнів.				
Територія на яку проект матиме вплив	Кагарлицька міська територіальна громада.				
Орієнтовна кількість отримувачів вигод	900 осіб.				
Стислий опис проекту	Облаштування спортивного майданчика дозволить організувати тренування та змагання відповідно до сучасних стандартів. Проект спрямований на створення безпечного та зручного середовища для забезпечення учнів доступом до якісних умов заняття спортом.				
Очікувані результати	Покращене забезпечення учнів доступом до безпечних та якісних умов заняття спортом, розширити спекти уроків, секцій та гуртків, створення простору для проведення шкільних та міських турнірів, підтримати розвиток командної роботи, лідерства та спортивної культури серед молоді, залучення до активного спортивного способу життя різного віку та рівня підготовки.				
Ключові заходи проекту	Нове будівництво багатофункціонального простору «Спортивна гармонія» майданчиками для стрітболу та фітнесу. Модернізації існуючої інфраструктури. Проведення інформаційних компаній серед мешканців громади.				
Період здійснення	2026 р.				
Орієнтовна вартість проекту, тис.грн.					
	3000,0 тис. грн.				
Джерела фінансування	Кошти державного та обласного бюджетів.				
Ключові потенційні учасники реалізації проекту	Кагарлицька міська рада та державні органи влади.				
Інше					

ТЕХНІЧНЕ ЗАВДАННЯ №25

Завдання Стратегії, якому відповідає проект	3.3.1 Створення умов для реалізації проекту будівництва критого спортивного майданчика. 3.3.2 Розвиток масового спорту, фізичної культури та популяризація здорового способу життя серед населення.				
Назва проекту	Реконструкція багатофункціонального спортивного майданчика комунального закладу Кагарлицької міської ради «Кагарлицький ліцей №3»				
Цілі проекту	Створення багатофункціонального спортивного майданчика. Підвищення рівня безпеки учнів.				
Територія на яку проект матиме вплив	Кагарлицька міська територіальна громада.				

Орієнтовна кількість отримувачів вигод	900 осіб.				
Стислий опис проєкту	Проєкт спрямований на створення безпечного та зручного середовища для . забезпечення учнів доступом до якісних умов заняття спортом.				
Очікувані результати	Покращене забезпечення учнів доступом до безпечних та якісних умов заняття спортом, секцій та гуртків, створення простору для проведення шкільних та міських турнірів, підтримка розвитку командної роботи, лідерства та спортивної культури серед молоді, залучення до активного спортивного способу життя дітей різного віку та рівня підготовки.				
Ключові заходи проєкту	Реконструкція багатофункціонального спортивного майданчика. Модернізації існуючої інфраструктури. Проведення інформаційних компаній серед мешканців громади.				
Період здійснення					
Орієнтовна вартість проєкту, тис.грн.	2026				
	3000,0 тис. грн.				
Джерела фінансування	Обласний,місцевий бюджет.				
Ключові потенційні учасники реалізації проєкту	Кагарлицька міська рада .				
Інше					

ТЕХНІЧНЕ ЗАВДАННЯ № 26

Завдання Стратегії, якому відповідає проєкт	1.3.4 Підвищення енергоефективності та енергетичної стійкості об'єктів бюджетної та комунальної сфери, у тому числі шляхом впровадження альтернативних джерел енергії. 2.3.4 Сприяння розвитку альтернативної енергетики та впровадженню енергоефективних рішень. 3.1.1. Розвиток закладів та інфраструктури системи освіти				
Назва проєкту	Реконструкція системи електропостачання з влаштуванням сонячної електростанції потужністю 50 кВт (на власне споживання) в комунальному закладі Кагарлицької міської ради «Кагарлицький ліцей №3».				
Цілі проєкту	Забезпечення енергонезалежності суттєва економія на електроенергію зменшення витрат на комунальні послуги надійне джерело живлення.				
Територія на яку проєкт матиме вплив	Кагарлицька міська територіальна громада.				
Орієнтовна кількість отримувачів вигод	900 осіб.				
Стислий опис проєкту	Проєкт спрямований на зменшення обсягів енергоспоживання, підвищення комфорту та безпеки в закладі.				

Очікувані результати	Суттєва економія електроенергії та витрат комунальні послуги.				
Ключові заходи проекту	Встановлення сонячних панелей.				
Період здійснення	2027рр				
Орієнтовна вартість проекту, тис.грн.	2027				Разом
	1 000,0				
Джерела фінансування	Обласний та місцевий бюджет.				
Ключові потенційні учасники реалізації проекту	Кагарлицька міська рада, обласна рада та державні органи влади.				
Інше					

ТЕХНІЧНЕ ЗАВДАННЯ №27

Завдання Стратегії, якому відповідає проект	<p>1.2.4 Підвищення безпеки дорожнього руху.</p> <p>1.3.5 Розвиток та благоустрій громадських просторів.</p> <p>3.2.1. Розвиток закладів та інфраструктури системи охорони здоров'я</p> <p>3.2.2. Підвищення якості надання послуг у системі охорони здоров'я</p> <p>3.2.3. Підвищення доступності надання послуг у системі охорони здоров'я</p> <p>3.5.4 Забезпечення доступності соціальної, адміністративної та громадської інфраструктури відповідно до принципів безбар'єрності.</p> <p>3.5.5 Підтримка вразливих категорій населення та створення умов для їх повноцінної участі у житті громади.</p>
Назва проекту	Капітальний ремонт проїзду, стоянки для автомобілів та пішохідних доріжок прилеглої території лікувального комплексу КНП КМР «Кагарлицька багатопрофільна лікарня» по вул. Паркова, 10 у м. Кагарлик Київської області (коригування).
Цілі проекту	Покращення транспортної та пішохідної інфраструктури на території лікарні. Забезпечення безпечного та зручного доступу до лікувального корпусу для пацієнтів, персоналу та відвідувачів. Створення належних умов для під'їзду автомобілів швидкої медичної допомоги. Покращення благоустрою території медичного закладу. Забезпечення доступності території для маломобільних груп населення.
Територія на яку проект матиме вплив	Кагарлицька міська територіальна громада та Ржищівська міська територіальна громада Київської області.
Орієнтовна кількість отримувачів вигод	25 000 особа

Стислий опис проекту	<p>Проект передбачає виконання капітального ремонту проїзду, стоянки для автомобілів та пішохідних доріжок прилеглої території лікувального комплексу КНП КМР «Кагарлицька багатопрофільна лікарня».</p> <p>В межах реалізації проекту передбачається:</p> <ul style="list-style-type: none"> • розбирання існуючих пошкоджених покриттів; • фрезерування асфальтобетонного покриття; • підготовка та улаштування основи дорожнього полотна; • улаштування щебенево-піщаної основи; • улаштування геотекстилю;
	<ul style="list-style-type: none"> • влаштування асфальтобетонного покриття проїзду; • влаштування покриття пішохідних доріжок із тротуарної плитки (ФЕМ); • встановлення бортового каменю; • благоустрій прилеглої території. <p>Реалізація проекту сприятиме підвищенню безпеки руху транспорту та пішоходів, покращенню умов доступу до лікарні та створенню комфортного середовища для пацієнтів і персоналу.</p>
Очікувані результати	<p>Покращення стану дорожнього покриття на території лікарні. Забезпечення безпечного під'їзду транспорту, у тому числі автомобілів швидкої допомоги. Створення нових пішохідних доріжок з твердим покриттям. Покращення благоустрою та естетичного вигляду території лікарні. Забезпечення доступності об'єкта для маломобільних груп населення.</p>
Ключові заходи проекту	<p>Підготовчі роботи. Демонтаж старих дорожніх покриттів. Улаштування основи дорожнього полотна. Влаштування асфальтобетонного покриття. Улаштування покриття пішохідних доріжок із ФЕМ. Встановлення бортових каменів. Благоустрій території.</p>
Період здійснення	2026 - 2030 рр.
Орієнтовна вартість проекту, тис.грн.	2650,829 тис. грн (у цінах 2023 року відповідно до проектно-кошторисної документації).
Джерела фінансування	Кошти місцевого бюджету, кошти державного бюджету, кошти обласного бюджету, інші джерела, не заборонені законодавством.
Ключові потенційні учасники реалізації проекту	<p>Кагарлицька міська рада. КНП КМР «Кагарлицька багатопрофільна лікарня». Підрядна організація. Проектна організація. Органи державного нагляду.</p>
Інше	

ТЕХНІЧНЕ ЗАВДАННЯ №28

Завдання Стратегії, якому відповідає проект	<p>1.3.4 Підвищення енергоефективності та енергетичної стійкості об'єктів бюджетної та комунальної сфери, у тому числі шляхом впровадження альтернативних джерел енергії.</p> <p>2.3.4 Сприяння розвитку альтернативної енергетики та впровадженню енергоефективних рішень.</p> <p>3.5.4 Забезпечення доступності соціальної, адміністративної та громадської інфраструктури відповідно до принципів безбар'єрності.</p>
---	--

	<p>3.5.5 Підтримка вразливих категорій населення та створення умов для їх повноцінної участі у житті громади.</p> <p>3.2.1. Розвиток закладів та інфраструктури системи охорони здоров'я</p> <p>3.2.2. Підвищення якості надання послуг у системі охорони здоров'я</p> <p>3.2.3. Підвищення доступності надання послуг у системі охорони здоров'я</p>
Назва проєкту	Капітальний ремонт приміщень правого крила лікувального корпусу КНП КМР «Кагарлицька багатoproфільна лікарня» по вул. Паркова, 10 у м. Кагарлик Обухівського району Київської області.
Цілі проєкту	<ul style="list-style-type: none"> · покращення умов перебування пацієнтів; · модернізація приміщень лікувального корпусу; · приведення приміщень у відповідність до сучасних санітарних та будівельних норм; · підвищення енергоефективності будівлі.
Територія на яку проєкт матиме вплив	Кагарлицька міська територіальна громада та Ржищівська міська територіальна громада.
Орієнтовна кількість отримувачів вигод	24 691 особа
Стислий опис проєкту	Проєкт передбачає проведення капітального ремонту приміщень правого крила лікувального корпусу КНП КМР «Кагарлицька багатoproфільна лікарня». У межах реалізації проєкту передбачається виконання комплексу будівельних та інженерних робіт, спрямованих на модернізацію приміщень лікувального корпусу, покращення умов перебування пацієнтів та створення належних умов для роботи медичного персоналу. Проєктом передбачено виконання робіт з оновлення внутрішніх приміщень, модернізації систем опалення та вентиляції, заміни віконних та дверних блоків, ремонту підлог, стін та стель.
Очікувані результати	<ul style="list-style-type: none"> · модернізовані приміщення лікувального корпусу; · покращення умов лікування пацієнтів; · підвищення якості медичних послуг; · підвищення енергоефективності будівлі.
Ключові заходи проєкту	<ul style="list-style-type: none"> · виконання демонтажних робіт у приміщеннях правого крила лікувального корпусу; · заміна віконних та дверних блоків; · улаштування нових перегородок; · ремонт та оздоблення стін і стель; · улаштування нових підлогових покриттів; · модернізація системи опалення; · модернізація системи вентиляції; · оновлення внутрішніх інженерних мереж; · внутрішнє оздоблення приміщень; · введення об'єкта в експлуатацію.
Період здійснення	2026 - 2030 рр.
Орієнтовна вартість проєкту, тис.грн.	Орієнтовна вартість реалізації проєкту відповідно до проектно-кошторисної документації та позитивного експертного звіту становить: 28 817,682 тис. грн (у цінах станом на грудень 2023 року).

Джерела фінансування	Кошти місцевого бюджету, кошти державного бюджету, кошти обласного бюджету, кошти міжнародної технічної допомоги та грантових програм, інші джерела, не заборонені законодавством.
Ключові потенційні учасники реалізації проекту	Кагарлицька міська рада, КНП КМР «Кагарлицька багатопрофільна лікарня», проектна організація, підрядна організація, органи державного технічного нагляду
Інше	

ТЕХНІЧНЕ ЗАВДАННЯ № 29

Завдання Стратегії, якому відповідає проект	1.3.4 Підвищення енергоефективності та енергетичної стійкості об'єктів бюджетної та комунальної сфери, у тому числі шляхом впровадження альтернативних джерел енергії. 2.3.4 Сприяння розвитку альтернативної енергетики та впровадженню енергоефективних рішень. 3.2.1. Розвиток закладів та інфраструктури системи охорони здоров'я 3.2.2. Підвищення якості надання послуг у системі охорони здоров'я 3.2.3. Підвищення доступності надання послуг у у системі охорони здоров'я
Назва проекту	Нове будівництво транспортабельної модульної котельні Комунального некомерційного підприємства Кагарлицької міської ради «Кагарлицька багатопрофільна лікарня» по вул. Паркова, 10 у м. Кагарлик Обухівського району Київської області.
Цілі проекту	Забезпечення надійного та економічного теплопостачання будівель КНП КМР «Кагарлицька багатопрофільна лікарня». Підвищення енергоефективності системи теплопостачання лікарні. Створення автономного джерела теплової енергії для безперебійної роботи медичного закладу. Забезпечення стабільного теплопостачання лікувальних корпусів для надання медичних послуг населенню.
Територія на яку проект матиме вплив	Кагарлицька міська територіальна громада, Ржищівська міська територіальна громада
Орієнтовна кількість отримувачів вигод	25 000 особа
Стислий опис проекту	Проект передбачає будівництво транспортабельної модульної газової котельні потужністю 1200 кВт для забезпечення теплопостачання будівель КНП КМР «Кагарлицька багатопрофільна лікарня». Будівництво передбачається у дві черги: I черга · монтаж газової транспортабельної модульної котельні ГТМКУ-1200; · підключення котельні до мереж згідно технічних умов; · підключення котельні до існуючої теплової мережі лікарні. II черга · монтаж індивідуального теплового пункту (ІТП) у лікувальному корпусі; · прокладання нових теплових мереж від котельні до корпусів лікарні.

	Котельня працює на природному газі та функціонує в автоматичному режимі без постійного обслуговування персоналом.
Очікувані результати	Забезпечення стабільного теплопостачання медичного закладу. Підвищення енергоефективності системи опалення лікарні. Зменшення витрат на теплопостачання. Підвищення надійності роботи медичного закладу в опалювальний період.
Ключові заходи проєкту	Розроблення проєктно-кошторисної документації. Будівництво модульної котельні. Монтаж котельного обладнання. Підключення до інженерних мереж. Будівництво теплових мереж. Введення котельні в експлуатацію.
Період здійснення	2026 - 2030 рр.
Орієнтовна вартість проєкту, тис.грн.	Загальна кошторисна вартість будівництва відповідно до проєктно-кошторисної документації та позитивного експертного звіту становить: 14 472,221 тис. грн (у цінах 2023 року). У тому числі по чергах будівництва: I черга – будівництво та монтаж ГТМКУ-1200, підключення до інженерних мереж та існуючої теплової мережі лікарні. II черга – монтаж індивідуального теплового пункту (ІТП) у лікувальному корпусі та прокладання нових теплових мереж від котельні до корпусів лікарні. Фінансування передбачається здійснювати поетапно відповідно до черговості виконання будівельно-монтажних робіт.
Джерела фінансування	Кошти місцевого бюджету, кошти обласного бюджету, кошти державного бюджету, грантові кошти, інші джерела, не заборонені законодавством.
Ключові потенційні учасники реалізації проєкту	<ul style="list-style-type: none"> · Кагарлицька міська рада · Ржищівська міська рада · КНП КМР «Кагарлицька багатопрофільна лікарня» · Проектна організація · Підрядна організація · Оператор газорозподільної системи (газорозподільне підприємство) · Органи державного технічного нагляду
Інше	

ТЕХНІЧНЕ ЗАВДАННЯ № 30

Завдання Стратегії, якому відповідає проєкт	1.3.6 Підвищення стійкості об'єктів критичної інфраструктури до надзвичайних ситуацій та воєнних ризиків. 3.2.1. Розвиток закладів та інфраструктури системи охорони здоров'я 3.2.2. Підвищення якості надання послуг у системі охорони здоров'я
---	---

	3.2.3. Підвищення доступності надання послуг у у системі охорони здоров'я
Назва проєкту	Влаштування автоматичної пожежної сигналізації, системи оповіщення про пожежу та системи керування евакуюванням людей у лікувальному корпусі КНП КМР «Кагарлицька багатoproфільна лікарня» по вул. Паркова, 10 у м. Кагарлик Київської області.
Цілі проєкту	Забезпечення належного рівня пожежної безпеки у лікувальному корпусі лікарні. Своєчасне виявлення осередку пожежі на ранній стадії її виникнення. Забезпечення оперативного оповіщення персоналу, пацієнтів та відвідувачів про виникнення пожежі. Організація безпечної та своєчасної евакуації людей у разі виникнення надзвичайної ситуації. Приведення об'єкта у відповідність до вимог чинного законодавства та державних будівельних норм у сфері пожежної безпеки.
Територія на яку проєкт матиме вплив	Кагарлицька міська територіальна громада, Ржищівська міська територіальна громада
Орієнтовна кількість отримувачів вигод	24 691 особа
Стислий опис проєкту	Проєкт передбачає виконання комплексу робіт з влаштування автоматичної пожежної сигналізації у лікувальному корпусі КНП КМР «Кагарлицька багатoproфільна лікарня». У межах реалізації проєкту планується встановлення адресної системи пожежної сигналізації, системи оповіщення про пожежу та системи керування евакуюванням людей, а також системи передавання тривожних сповіщень на пульт централізованого пожежного спостереження. Система пожежної сигналізації забезпечуватиме автоматичне виявлення ознак пожежі (дим, підвищення температури), передачу сигналу «Пожежа», включення систем оповіщення та світлових покажчиків напрямку евакуації. Реалізація проєкту дозволить підвищити рівень безпеки перебування людей у будівлі лікарні та забезпечить дотримання вимог нормативних документів у сфері пожежної безпеки.
Очікувані результати	Забезпечення лікувального корпусу сучасною системою автоматичної пожежної сигналізації. Своєчасне виявлення пожежі та оперативне реагування на надзвичайні ситуації. Забезпечення ефективного оповіщення людей про пожежу та організації евакуації. Підвищення рівня пожежної та техногенної безпеки медичного закладу. Створення безпечних умов перебування пацієнтів, персоналу та відвідувачів.
Ключові заходи проєкту	Монтаж автоматичної пожежної сигналізації. Встановлення автоматичних пожежних сповіщувачів (димових, теплових). Встановлення ручних пожежних сповіщувачів. Монтаж системи оповіщення про пожежу. Встановлення світлових покажчиків напрямку евакуації «Вихід». Монтаж системи передавання тривожних сповіщень на пульт пожежного спостереження. Проведення пусконаладжувальних робіт та введення системи в експлуатацію.
Період здійснення	2026 - 2027 рр.

Орієнтовна вартість проекту, тис.грн.	2026-2027 рр.
	Орієнтовна вартість реалізації проекту становить 424,2 тис. грн у цінах станом на 2023 рік згідно з проектно-кошторисною документацією.
Джерела фінансування	Кошти місцевого бюджету, кошти обласного бюджету, кошти державного бюджету, грантові кошти, інші джерела, не заборонені законодавством.
Ключові потенційні учасники реалізації проекту	Кагарлицька міська рада. КНП КМР «Кагарлицька багатопрофільна лікарня». Підрядна організація. Проектна організація. Органи ДСНС України.
Інше	

ТЕХНІЧНЕ ЗАВДАННЯ № 31

Завдання Стратегії, якому відповідає проект	1.3.4 Підвищення енергоефективності та енергетичної стійкості об'єктів бюджетної та комунальної сфери, у тому числі шляхом впровадження альтернативних джерел енергії. 3.5.4 Забезпечення доступності соціальної, адміністративної та громадської інфраструктури відповідно до принципів безбар'єрності. 3.5.5 Підтримка вразливих категорій населення та створення умов для їх повноцінної участі у житті громади. 3.4.3 Збереження, популяризація та раціональне використання історико-культурної спадщини громади. 3.4.4 Розвиток культурного туризму та формування локальної ідентичності громади.
Назва проекту	Поточний ремонт великого залу у Переселенні СБК за адресою пл. Миру, 11 с. Переселення Обухівського району Київської області.
Цілі проекту	Покращити технічний стан великого залу сільського будинку культури шляхом проведення поточного ремонту. Створити комфортні та безпечні умови для проведення культурно-мистецьких заходів, свят, концертів та зборів громади. Підвищити естетичний вигляд приміщення та загальний рівень інфраструктури сільського будинку культури. Сприяти розвитку культурного життя громади та активізації участі мешканців у культурних подіях. Забезпечити довгострокову експлуатацію приміщення та його енергоефективність через своєчасне оновлення елементів залу.
Територія на яку проект матиме вплив	Кагарлицька міська територіальна громада.
Орієнтовна кількість отримувачів вигод	80 осіб.
Стислий опис проекту	Проект передбачає проведення поточного ремонту великого залу сільського будинку культури з метою покращення технічного та естетичного стану приміщення.

Очікувані результати	<p>Проведення поточного ремонту великого залу сільського будинку культури.</p> <p>Створення комфортних та безпечних умов для відвідувачів під час проведення культурно-мистецьких заходів, свят і зборів громади.</p> <p>Покращення естетичного вигляду приміщення та загальний стан будинку культури.</p> <p>Підвищення рівня організації культурних подій і залучення громади до культурного життя села.</p> <p>Забезпечення довгострокової експлуатації приміщення завдяки своєчасному оновленню елементів залу.</p>		
Ключові заходи проєкту	<p>Проведення обстеження технічного стану великого залу сільського будинку культури.</p> <p>Підготовка плану ремонтних робіт та кошторису витрат.</p> <p>Закупівля будівельних матеріалів та необхідного обладнання для ремонту.</p> <p>Виконання ремонтних робіт: оновлення стін, стелі, підлоги та елементів інтер'єру залу.</p> <p>Контроль якості виконаних робіт та усунення недоліків.</p> <p>Завершення робіт та введення залу в експлуатацію для проведення культурно-мистецьких заходів.</p> <p>Інформування громади про завершення ремонту та покращення умов у сільському будинку культури.</p>		
Період здійснення	2029 - 2030 роки		
Орієнтовна вартість проєкту, тис.грн.	2029	2030	Разом
	80 000,0 (експертна оцінка)	1 700 000,0	1 780 000,0
Джерела фінансування	Кошти бюджету Кагарлицької МТГ		
Ключові потенційні учасники реалізації проєкту	Кагарлицька міська рада.		
Інше			

ТЕХНІЧНЕ ЗАВДАННЯ № 32

Завдання Стратегії, якому відповідає проєкт	<p>1.3.4 Підвищення енергоефективності та енергетичної стійкості об'єктів бюджетної та комунальної сфери, у тому числі шляхом впровадження альтернативних джерел енергії.</p> <p>3.5.4 Забезпечення доступності соціальної, адміністративної та громадської інфраструктури відповідно до принципів безбар'єрності.</p> <p>3.5.5 Підтримка вразливих категорій населення та створення умов для їх повноцінної участі у житті громади.</p> <p>3.4.3 Збереження, популяризація та раціональне використання історико-культурної спадщини громади.</p> <p>3.4.4 Розвиток культурного туризму та формування локальної ідентичності громади.</p>
Назва проєкту	Поточний ремонт великого залу Мирівського СБК за адресою вул. Бориса Сокури, 29 с. Мирівка Обухівського району Київської області.

Цілі проєкту	<p>Провести поточний ремонт великого залу сільського будинку культури для відновлення його технічного стану.</p> <p>Створити комфортні та безпечні умови для проведення культурно-мистецьких заходів, концертів, свят.</p> <p>Підвищити естетичний вигляд приміщення та загальний рівень інфраструктури будинку культури.</p> <p>Сприяти розвитку культурного життя громади та активізації участі мешканців у культурних подіях.</p> <p>Забезпечити довгострокову експлуатацію приміщення шляхом оновлення його внутрішніх елементів.</p>		
Територія на яку проєкт матиме вплив	Кагарлицька міська територіальна громада.		
Орієнтовна кількість отримувачів вигод	120 осіб.		
Стислий опис проєкту	<p>Проєкт передбачає проведення поточного ремонту великого залу сільського будинку культури для покращення технічного стану та створення комфортних умов для проведення культурно-мистецьких заходів, свят, концертів і зустрічей громади.</p> <p>У межах проєкту планується оновлення стін, стелі, підлоги та інших елементів інтер'єру залу, що сприятиме підвищенню естетичного вигляду приміщення та забезпеченню довгострокової експлуатації будинку культури.</p>		
Очікувані результати	<p>Проведення поточного ремонту великого залу сільського будинку культури.</p> <p>Створення комфортних та безпечних умов для відвідувачів під час проведення культурно-мистецьких заходів.</p> <p>Покращення естетичного вигляду приміщення та загальний стан будинку культури.</p> <p>Підвищення якості організації культурних подій та залучення громади до участі у культурному житті.</p> <p>Забезпечення довгострокової експлуатації приміщення завдяки своєчасному оновленню його елементів.</p>		
Ключові заходи проєкту	<p>Проведення обстеження технічного стану великого залу сільського будинку культури.</p> <p>Підготовка плану ремонтних робіт та кошторису витрат.</p> <p>Закупівля будівельних матеріалів та необхідного обладнання для ремонту.</p> <p>Виконання ремонтних робіт.</p> <p>Контроль якості виконаних робіт та усунення виявлених недоліків.</p> <p>Завершення робіт та введення залу в експлуатацію для проведення культурно-мистецьких заходів.</p> <p>Інформування громади про завершення ремонту та покращення умов у сільському будинку культури.</p>		
Період здійснення	2029 - 2030 роки		
Орієнтовна вартість проєкту, тис.грн.	2029	2030	Разом
	60 000,0 (експертна оцінка)	1 500 000,0	1 560 000,0
Джерела фінансування	Кошти бюджету Кагарлицької МТГ		

Ключові потенційні учасники реалізації проекту	Кагарлицька міська рада.
Інше	

ТЕХНІЧНЕ ЗАВДАННЯ № 33

Завдання якого проекту	Стратегії, відповідає	1.3.6 Підвищення стійкості об'єктів критичної інфраструктури до надзвичайних ситуацій та воєнних ризиків. 3.4.3 Збереження, популяризація та раціональне використання історико-культурної спадщини громади. 3.4.4 Розвиток культурного туризму та формування локальної ідентичності громади.
Назва проекту		Встановлення системи протипожежної безпеки у приміщенні МЦКД за адресою вул. Незалежності, 12 місто Кагарлик Обухівського району Київської області.
Цілі проекту		Встановлення системи протипожежної безпеки у приміщенні МЦКД за адресою вул. Незалежності, 12 місто Кагарлик Обухівського району Київської області
Територія на яку проєкт матиме вплив		Кагарлицька міська територіальна громада.
Орієнтовна кількість отримувачів вигод		10 800 осіб.
Стислий опис проекту		Проєкт спрямований для безпечного функціонування закладу культури під час виникнення аварійних ситуацій, а також для своєчасного оповіщення про евакуацію та швидкого реагування для безпечного переміщення учасників заходів.
Очікувані результати		Забезпечення безпечних умов для роботи МЦКД у аварійних ситуаціях.
Ключові заходи проекту		<ol style="list-style-type: none"> 1. монтаж блока шлейфів адресного (БША) 2. монтаж блока силових ключів (БСК) 3. монтаж приймача-передавача тривожних сповіщень «МЦА-GSM.4» 4. монтаж сповіщувача ручного адресного 5. монтаж світлового оповіщувача 6. монтаж шафи керування або регулювання (моноблок Велез) 7. монтаж блока живлення 8. Налагодження систем пожежогасіння, димовиведення і ОПС. Прилад приймально-контрольний з кількістю шлейфів від 10 до 20, ППКПіУ «Вектор-1» за перший шлейф. 9. Налагодження систем пожежогасіння, димовиведення і ОПС. Прилад приймально-контрольний з кількістю шлейфів від 10 до 20, ППКПіУ «Вектор-1» за кожний наступний шлейф 10. Налагодження систем пожежогасіння, димовиведення і ОПС. Проміжний пристрій одно шлейфний. 11. Налагодження систем ОПС. Прилад приймально-контрольний «Веллез» з кількістю шлейфів від 1 до 16, за перший шлейф. 12. Налагодження систем пожежогасіння, димовиведення і ОПС. Прилад приймально-контрольний «Веллез» з кількістю шлейфів від 10 до 20, за кожний наступний шлейф. 13. Налагодження систем пожежогасіння, димовиведення і ОПС. Сповіщувач димовий.

	14. Налагодження систем пожежогасіння, димовиведення і ОПС. Сповіщувач тепловий.	
	15. Налагодження систем пожежогасіння, димовиведення і ОПС. Сповіщувач ручний контактний.	
	16. Налагодження систем пожежогасіння, димовиведення і ОПС. Сповіщувач світловий, звуковий.	
Період здійснення	2026 рік	
Орієнтовна вартість проекту, тис.грн.	2026	Разом
	60 000,0 (експертна оцінка) 596 000,0 (кошторисна вартість)	656 000,0
Джерела фінансування	Кошти бюджету Кагарлицької МТГ	
Ключові потенційні учасники реалізації проекту	Кагарлицька міська рада.	
Інше		

ТЕХНІЧНЕ ЗАВДАННЯ № 34

Завдання Стратегії, якому відповідає проект	1.3.4 Підвищення енергоефективності та енергетичної стійкості об'єктів бюджетної та комунальної сфери, у тому числі шляхом впровадження альтернативних джерел енергії. 1.3.7. Підвищення екологічної сталості, кліматичної нейтральності через розумне використання природних ресурсів, розвиток зеленої економіки та відновлення екосистем.	
Назва проекту	Будівництво системи опалення у Кадомському СБК за адресою вул. Олексієнка, 1А с. Кадомка Обухівського району Київської області.	
Цілі проекту	Забезпечити комфортні температурні умови у приміщеннях сільського будинку культури. Підвищити енергоефективність будівлі та зменшити витрати на опалення. Створити безпечну та сучасну систему опалення, що відповідає нормам і стандартам. Забезпечити комфортні умови для проведення культурних заходів, занять та зустрічей громади. Сприяти активнішому культурному та соціальному життю мешканців села через поліпшення інфраструктури будинку культури.	
Територія на яку проект матиме вплив	Кагарлицька міська територіальна громада.	
Орієнтовна кількість отримувачів вигод	70 осіб.	
Стислий опис проекту	Метою проекту є облаштування сучасної та ефективної системи опалення у сільському будинку культури, що забезпечить комфортні температурні умови для відвідувачів та учасників культурних заходів. Реалізація проекту дозволить підвищити енергоефективність будівлі, створити безпечне середовище та сприятиме активнішому культурному та соціальному життю громади.	

Очікувані результати	<p>Встановлення системи опалення, що забезпечує рівномірне та ефективне прогрівання приміщень.</p> <p>Створення комфортних умов перебування для відвідувачів та учасників культурних заходів.</p> <p>Підвищення енергоефективності будівлі, що дозволяє зменшити витрати на опалення.</p> <p>Забезпечена безпека та відповідність нормам експлуатації опалювальної системи.</p> <p>Збільшення відвідуваності та активності громади, завдяки покращеним умовам для проведення заходів.</p>		
Ключові заходи проєкту	<p>Огляд та оцінка потреб будинку культури – проведення технічного обстеження приміщень та визначення оптимальної системи опалення.</p> <p>Підготовка проєктної документації – розробка плану монтажу опалювальної системи з урахуванням енергоефективності та безпеки.</p> <p>Закупівля обладнання та матеріалів.</p> <p>Монтаж системи опалення – встановлення обладнання, прокладання трубопроводів та радіаторів, підключення до джерела енергії.</p> <p>Тестування та налаштування системи – перевірка працездатності, регулювання температури та забезпечення безпечної експлуатації.</p> <p>Навчання персоналу та передача в експлуатацію – інструктаж працівників будинку культури щодо користування та обслуговування опалювальної системи.</p> <p>Інформаційна робота з громадою – повідомлення мешканців про оновлені умови та запрошення на культурні заходи.</p>		
Період здійснення	2026 – 2027 роки		
Орієнтовна вартість проєкту, тис.грн.	2026	2027	Разом
	32 000,0 (технічні умови, замовлення проєкту)	88 000,0 (встановлення системи опалення)	120 000,0
Джерела фінансування	Кошти бюджету Кагарлицької МТГ		
Ключові потенційні учасники реалізації проєкту	Кагарлицька міська рада.		
Інше			

ТЕХНІЧНЕ ЗАВДАННЯ № 35

Завдання Стратегії, якому відповідає проєкт	<p>1.3.4 Підвищення енергоефективності та енергетичної стійкості об'єктів бюджетної та комунальної сфери, у тому числі шляхом впровадження альтернативних джерел енергії.</p> <p>3.5.4 Забезпечення доступності соціальної, адміністративної та громадської інфраструктури відповідно до принципів безбар'єрності.</p> <p>3.5.5 Підтримка вразливих категорій населення та створення умов для їх повноцінної участі у житті громади.</p> <p>3.4.3 Збереження, популяризація та раціональне використання історико-культурної спадщини громади.</p> <p>3.4.4 Розвиток культурного туризму та формування локальної ідентичності громади.</p>
---	--

Назва проєкту	Поточний ремонт обрядового залу та фое у Ставівському СБК за адресою вул. Центральна, 106 а с. Стави Обухівського району Київської області.		
Цілі проєкту	<p>Покращити технічний та естетичний стан обрядового залу та фое у сільському будинку культури.</p> <p>Створити комфортні та сучасні умови для проведення культурних, святкових і громадських заходів.</p> <p>Забезпечити належні умови для проведення обрядів, урочистостей, зустрічей та інших подій громади.</p> <p>Підвищити привабливість сільського будинку культури для мешканців та гостей громади.</p> <p>Сприяти активізації культурного життя та розвитку традицій у сільській місцевості.</p>		
Територія на яку проєкт матиме вплив	Ставівський сільський старостинський округ Кагарлицької міської територіальної громади.		
Орієнтовна кількість отримувачів вигод	1 500 осіб.		
Стислий опис проєкту	<p>Проєкт передбачає проведення поточного ремонту обрядового залу та фое у сільському будинку культури з метою покращення їх технічного стану та зовнішнього вигляду. У межах проєкту планується оновлення стін, стелі та підлоги, ремонт освітлення, а також впорядкування інтер'єру приміщень. Реалізація проєкту дозволить створити комфортний, охайний та естетично привабливий простір для проведення урочистих подій, культурних заходів, святкувань та громадських зустрічей. Це сприятиме активізації культурного життя громади та збереженню традицій у сільській місцевості.</p>		
Очікувані результати	<ol style="list-style-type: none"> 1. Покращення технічний та естетичний стан обрядового залу та фое у сільському будинку культури. 2. Створення комфортні та охайні умови для проведення урочистих подій, обрядів, культурних заходів та громадських зустрічей. 3. Підвищення привабливість будинку культури для мешканців громади та відвідувачів. 4. Збільшення кількість культурних і святкових заходів, що проводяться у закладі. 5. Активізація культурного життя громади та зміцнено традиції проведення спільних свят і урочистостей. 		
Ключові заходи проєкту	<p>Проведення обстеження технічного стану обрядового залу та фое.</p> <p>Розробка плану проведення поточного ремонту приміщень.</p> <p>Проведення ремонтних робіт (оновлення стін, стелі та підлоги).</p> <p>Ремонт або заміна освітлення у залі та фое.</p> <p>Фарбування та декоративне оновлення інтер'єру приміщень.</p> <p>Впорядкування фое та обрядового залу.</p> <p>Підготовка приміщень до проведення культурних і урочистих заходів після завершення ремонту.</p> <p>Оцінка результатів реалізації проєкту.</p>		
Період здійснення	2026 - 2027 рр.		
Орієнтовна вартість проєкту, тис.грн.	2027	2028	Разом
	400 000,0	350 000,0	750 000,0

Джерела фінансування	Кошти бюджету Кагарлицької МТГ.
Ключові потенційні учасники реалізації проєкту	Кагарлицька міська рада.
Інше	

ТЕХНІЧНЕ ЗАВДАННЯ № 36

Завдання Стратегії, якому відповідає проєкт	3.4.1 Формування та реалізація місцевої політики розвитку культури 3.4.2 Підтримка локальних культурних проєктів та культурних заходів
Назва проєкту	Придбання театральних крісел в МЦКД за адресою вул. Незалежності, 12 м. Кагарлик Обухівського району Київської області.
Цілі проєкту	Покращити умови перебування глядачів у залі міського центру культури і дозвілля шляхом придбання сучасних та зручних театральних крісел. Створити комфортний та естетично привабливий простір для проведення культурно-мистецьких заходів. Підвищити рівень організації концертів, вистав, фестивалів та інших подій у громаді. Залучити більше мешканців громади до участі у культурному житті міста. Сприяти розвитку культурної інфраструктури та підвищенню якості культурних послуг.
Територія на яку проєкт матиме вплив	Кагарлицька міська територіальна громада.
Орієнтовна кількість отримувачів вигод	25 000 осіб.
Стислий опис проєкту	Проєкт передбачає придбання та встановлення сучасних театральних крісел у глядацькій залі міського центру культури і дозвілля. Метою проєкту є покращення умов для проведення культурно-мистецьких заходів, концертів, вистав, фестивалів та інших подій громади. Завдяки реалізації проєкту буде створено комфортні умови для відвідувачів, покращено естетичний вигляд глядацької зали та підвищено рівень організації культурного дозвілля мешканців громади.
Очікувані результати	Придбання та встановлення сучасних театральних крісел у глядацькій залі міського центру культури і дозвілля. Покращення комфорту та умов перебування відвідувачів під час проведення культурно-мистецьких заходів. Оновлення естетичного вигляду глядацької зали. Підвищення якості проведення концертів, вистав, фестивалів та інших культурних подій. Збільшення кількості відвідувачів культурних заходів.

Ключові заходи проєкту	Проведення оцінки стану глядацької зали та визначення потреби у кількості театральних крісел. Підготовка кошторису та плану реалізації проєкту. Вибір та закупівля сучасних театральних крісел. Підготовка приміщення до встановлення (демонтаж старих крісел). Монтаж та встановлення нових театральних крісел у глядацькій залі. Перевірка якості виконаних робіт та введення зали в експлуатацію. Інформування громади про реалізацію проєкту та оновлення умов у центрі культури і дозвілля.	
Період здійснення	2027 рік	
Орієнтовна вартість проєкту, тис.грн.	2027	Разом
	3 000 000,0 (придбання та встановлення крісел)	3 000 000,0
Джерела фінансування	Кошти бюджету Кагарлицької МТГ	
Ключові потенційні учасники реалізації проєкту	Кагарлицька міська рада.	
Інше		

ТЕХНІЧНЕ ЗАВДАННЯ № 37

Завдання Стратегії, якому відповідає проєкт	1.3.4 Підвищення енергоефективності та енергетичної стійкості об'єктів бюджетної та комунальної сфери, у тому числі шляхом впровадження альтернативних джерел енергії. 3.4.3 Збереження, популяризація та раціональне використання історико-культурної спадщини громади. 3.4.4 Розвиток культурного туризму та формування локальної ідентичності громади. 3.5.4 Забезпечення доступності соціальної, адміністративної та громадської інфраструктури відповідно до принципів безбар'єрності.
Назва проєкту	Встановлення додаткових вікон та балконних дверей у малому залі МЦКД за адресою вул. Незалежності 12 м. Кагарлик Обухівського району Київської області.
Цілі проєкту	Підвищити комфортні умови для проведення культурних, освітніх та громадських заходів. Поліпшити естетичний вигляд та функціональність приміщення. Забезпечити більш ефективне використання малого залу для творчих занять, репетицій, зустрічей та культурних подій. Сприяти розвитку культурного життя громади та залученню більшої кількості відвідувачів до заходів.
Територія на яку проєкт матиме вплив	Кагарлицька міська територіальна громада.
Орієнтовна кількість отримувачів вигод	24 000 осіб.

Стислий опис проекту	Проект передбачає встановлення додаткових вікон та балконних дверей у малому залі міського центру культури та дозвілля з метою покращення загального комфорту приміщення. У межах реалізації проекту планується проведення будівельно-монтажних робіт, встановлення сучасних енергоефективних віконних конструкцій та балконних дверей. Це дозволить створити більш комфортні умови для проведення культурних, освітніх та громадських заходів, а також сприятиме ефективнішому використанню приміщення для творчих занять, репетицій та зустрічей громади.	
Очікувані результати	<ol style="list-style-type: none"> 1. Покращення природне освітлення та вентиляцію у малому залі центру культури та дозвілля. 2. Створення більш комфортні умови для проведення культурних, освітніх та громадських заходів. 3. Підвищення енергоефективність та функціональність приміщення. 4. Покращення естетичний вигляд малого залу. 5. Збільшення можливості використання залу для творчих занять, репетицій, зустрічей та інших культурних подій. 6. Підвищення зацікавленість мешканців громади у відвідуванні заходів центру культури та дозвілля. 	
Ключові заходи проекту	<p>Проведення обстеження малого залу для визначення технічних параметрів і потреб у встановленні додаткових вікон та балконних дверей.</p> <p>Розробка проектної документації та плану монтажних робіт.</p> <p>Закупівля сучасних енергоефективних вікон та балконних дверей.</p> <p>Виконання будівельно-монтажних робіт із встановлення вікон та дверей.</p> <p>Завершальне облаштування приміщення після монтажу (оздоблення, прибирання, налаштування вентиляції).</p> <p>Тестування та перевірка якості встановлених конструкцій.</p>	
Період здійснення	2026 рік	
Орієнтовна вартість проекту, тис.грн.	2026	Разом
	250 000,0	250 000,0
Джерела фінансування	Кошти бюджету Кагарлицької МТГ.	
Ключові потенційні учасники реалізації проекту	Кагарлицька міська рада.	
Інше		

ТЕХНІЧНЕ ЗАВДАННЯ №38

Завдання Стратегії, якому відповідає проєкт	1.3.5 Розвиток та благоустрій громадських просторів.
Назва проєкту	Капітальний ремонт асфальтобетонного покриття вимощення та прилеглої території біля приміщення закладів культури по вул. Став'янка, 4 у місті Кагарлику Обухівського району Київської області.
Цілі проєкту	Капітальний ремонт а/б покриття відмостки та прилеглої території. Підвищення рівня безпеки заїзду транспорту до закладів культури, а також пішоходів.

Територія на яку проєкт матиме вплив	Кагарлицька міська територіальна громада.		
Орієнтовна кількість отримувачів вигод	24 000 осіб.		
Стислий опис проєкту	Проєкт спрямований на створення безпечного та зручного середовища для відвідування закладів культури мешканцями громади, особливо учнівською молоддю. Також для відвідування дитячого майданчика, який розташований поруч родинам маленькими дітками.		
Очікувані результати	Покращена дорожнього покриття сприятиме збільшенню кількості відвідувачів.		
Ключові заходи проєкту	<ol style="list-style-type: none"> 1. розбирання бортових каменів; 2. розбирання асфальтобетонного покриття; 3. розбирання покриття з ФЕМ; 4. улаштування бортових каменів; 5. ремонт горловин каналізаційних колодязів; 6. улаштування основи із щебенево-піщаної суміші; 7. розлив в'язучих матеріалів; 8. улаштування асфальтобетонного покриття. 		
Період здійснення	2026 - 2027 рр.		
Орієнтовна вартість проєкту, тис.грн.	2026	2027	Разом
	60 000,0	2 000 000,0	2 060 000,0
Джерела фінансування	Кошти бюджету Кагарлицької МТГ.		
Ключові потенційні учасники реалізації проєкту	Кагарлицька міська рада.		
Інше			

ТЕХНІЧНЕ ЗАВДАННЯ № 39

Завдання Стратегії, якому відповідає проєкт	3.4.1 Формування та реалізація місцевої політики розвитку культури. 3.4.2 Підтримка локальних культурних проєктів, творчих ініціатив та громадських культурних заходів.
Назва проєкту	Будівництво Меморіалу пам'яті захисників України за адресою площа Незалежності, 1, м. Кагарлик Обухівського району Київської області.
Цілі проєкту	Виконання заходів з мемореалізації місць вшанування пам'яті військовослужбовців
Територія на яку проєкт матиме вплив	Кагарлицька міська територіальна громада.

Орієнтовна кількість отримувачів вигод	24 000 осіб.					
Стислий опис проекту	Проект спрямований на вшанування пам'яті загиблих (померлих) захисників, які віддали своє життя у боротьбі за свободу, незалежність та територіальну цілісність України, під час проведення АТО/ООС в період 2014-2022 років та героїв, що загинули в результаті повномасштабного вторгнення федерації на територію України з 24 лютого 2022 року.					
Очікувані результати	Створення місця пам'яті для відвідування його родичами загиблих (померлих) військовослужбовців та проведення заходів з національно-патріотичного напрямку					
Ключові заходи проекту	1. Проведення громадських слухань та затвердження проектно-архітектурної пропозиції Меморіалу від ГО «Музей просто неба Козацька левада». 2. Замовлення проектно-кошторисної документації на будівництво Меморіалу. 3. Будівництво Меморіалу					
Період здійснення	2026 - 2030 рік					
Орієнтовна вартість проекту, тис.грн.	2026	2027	2028	2029	2030	Разом
	80 000,00				25 000 000,0	25 080 000,0
Джерела фінансування	Кошти бюджету Кагарлицької МТГ, залучення інших коштів від благодійних аукціонів тощо.					
Ключові потенційні учасники реалізації проекту	Кагарлицька міська рада, благодійні організації.					
Інше						

ТЕХНІЧНЕ ЗАВДАННЯ №40

Завдання Стратегії, якому відповідає проект	1.3.5 Розвиток та благоустрій громадських просторів.
Назва проекту	Капітальний ремонт фасаду та вимощення біля Шубівського сільського будинку культури по вул. Фалкова, 71 А в селі Шубівка Кагарлицької МТГ Обухівського району Київської області
Цілі проекту	Здійснення капітального ремонту з утепленням. відновлення вимощення. Ремонт частини приміщення у закладі культури.
Територія на яку проект матиме вплив	Шубівський сільський старосинський округ Кагарлицької міської територіальної громади.
Орієнтовна кількість отримувачів вигод	520 осіб.

Стислий опис проєкту	Проєкт спрямований на збереження будівлі приміщення закладу культури та її прибудинкової території. Відновлення функціонування окремих приміщень та забезпечення комфортних умов для роботи працівників закладу та відвідувачів, учасників культурно-мистецьких заходів.			
Очікувані результати	Створення належних умов щодо функціонування закладу культури з метою організації та проведення змістовного дозвілля для мешканців громади			
Ключові заходи проєкту	1. ремонт фасаду з утепленням; 2. ремонт відкосів фасаду з утепленням; 3. заміна дверей; 4. ремонт зовнішніх сходів; 5. ремонт вимощення з ФЕМ; 6. внутрішні роботи			
Період здійснення	2026 - 2027 рр.			
Орієнтовна вартість проєкту, тис.грн.	2026	2027	2028	Разом
	65 000,0	2 000 000,0	2 430 000,0	4 495 000,0
Джерела фінансування	Кошти бюджету Кагарлицької МТГ, спонсорські кошти (співфінансування)			
Ключові потенційні учасники реалізації проєкту	Кагарлицька міська рада			
Інше				

ТЕХНІЧНЕ ЗАВДАННЯ №41

Завдання Стратегії, якому відповідає проєкт	3.4.3 Збереження, популяризація та раціональне використання історико-культурної спадщини громади. 3.4.4 Розвиток культурного туризму та формування локальної ідентичності громади. 3.5.4 Забезпечення доступності соціальної, адміністративної та громадської інфраструктури відповідно до принципів безбар'єрності. 3.5.5 Підтримка вразливих категорій населення та створення умов для їх повноцінної участі у житті громади.
Назва проєкту	Створення безбар'єрного доступу у сільських закладах культури.
Цілі проєкту	Забезпечити людям з інвалідністю, людям похилого віку та батькам з дитячими візочками зручний доступ до сільських закладів культури. Облаштувати будівель пандусами, поручнями, широкими дверима та іншими елементами безбар'єрності. Створити комфортні умови для участі всіх мешканців громади у культурних заходах. Підвищити рівень інклюзивності та рівних можливостей у сільській місцевості. Сприяти активному культурному життю громади та залученню більшої кількості відвідувачів.
Територія на яку проєкт матиме вплив	Кагарлицька міська територіальна громада.

Орієнтовна кількість отримувачів вигод	12 800 осіб.		
Стислий опис проекту	<p>Проект спрямований на забезпечення рівних можливостей для всіх мешканців громади у відвідуванні культурних установ. У межах проекту планується облаштувати сільські будинки культури, бібліотеки та клуби елементами безбар'єрності: пандусами, поручнями, зручними входами. Це дозволить людям з інвалідністю, людям похилого віку, батькам із дитячими візочками та іншим маломобільним групам населення безперешкодно брати участь у культурному житті громади. Реалізація проекту сприятиме розвитку інклюзивного середовища, підвищенню соціальної активності населення та зміцненню культурного життя в сільській місцевості.</p>		
Очікувані результати	<ol style="list-style-type: none"> 1. Облаштування сільських закладів культури елементами безбар'єрності (пандусами, поручнями, зручними входами). 2. Покращення доступу до культурних послуг для людей з інвалідністю, людей похилого віку, батьків із дитячими візочками та інших маломобільних груп населення. 3. Збільшення кількості відвідувачів культурних заходів у сільських закладах культури. 4. Створення комфортного та інклюзивного середовища для всіх мешканців громади. 5. Підвищення рівня соціальної активності населення та залучення більшої кількості людей до культурного життя громади. 6. Формування у громаді культури рівності, доступності та поваги до потреб кожної людини. 		
Ключові заходи проекту	<p>Проведення обстеження сільських закладів культури для визначення наявних бар'єрів та потреб у створенні безбар'єрного середовища. Розробка планів облаштування безбар'єрного доступу в будинках культури, клубах та бібліотеках. Встановлення пандусів, поручнів та облаштування зручних входів до приміщень. Розширення дверних прорізів та облаштування безпечних проходів для маломобільних груп населення. Проведення інформаційних заходів для громади щодо важливості безбар'єрності та інклюзії. Моніторинг і оцінка результатів впровадження проекту.</p>		
Період здійснення	2026 - 2027 рр.		
Орієнтовна вартість проекту, тис.грн.	2026	2027	Разом
	200 000,0	100 000,0	300 000,0
Джерела фінансування	Кошти бюджету Кагарлицької МТГ.		
Ключові потенційні учасники реалізації проекту	Кагарлицька міська рада.		
Інше			

ТЕХНІЧНЕ ЗАВДАННЯ № 42

Завдання Стратегії, якому відповідає проєкт	1.4.1 Проведення аналізу чинної містобудівної документації та її відповідності сучасним соціально-
---	--

		<p>економічним умовам розвитку громади.</p> <p>1.4.2 Проведення аналізу відповідності Генерального плану м. Кагарлик сучасним умовам розвитку та підготовка пропозицій щодо внесення змін у встановленому законодавством порядку.</p> <p>1.4.3 Розроблення та/або актуалізація комплексного плану просторового розвитку території громади відповідно до вимог чинного законодавства.</p> <p>1.4.4 Узгодження містобудівної документації з інвестиційними, інфраструктурними та екологічними пріоритетами Стратегії розвитку громади.</p>			
Назва проєкту		Розроблення Комплексного плану просторового розвитку території Кагарлицької міської територіальної громади			
Цілі проєкту		Визначення принципового вирішення розвитку, планування, забудови та іншого використання території населених пунктів Кагарлицької міської об'єднаної територіальної громади; розроблення генеральних планів визначених населених пунктів.			
Територія на яку проєкт матиме вплив		Кагарлицька територіальна громада.			
Орієнтовна кількість отримувачів вигод		28100 осіб.			
Стислий опис проєкту		Законодавством України у галузі містобудування передбачено, що програми розвитку регіонів та населених пунктів, програми господарського, соціального та культурного розвитку повинні узгоджуватися з містобудівною документацією відповідного рівня. Відповідно вимоги містобудівної документації є обов'язковими для виконання всіма суб'єктами містобудування.			
Очікувані результати		<p>- Якісне містобудівне освоєння території м.Кагарлик;</p> <p>-підвищено рівень забезпечення захисту території від надзвичайних ситуацій техногенного та природного характеру;</p> <p>-досліджено та попереджено майбутню надмірну концентрацію населення і об'єктів виробництва,</p> <p>-розроблено заходи для зниження рівня забруднення навколишнього природного середовища, охорони та використання територій з особливим статусом, у тому числі – ландшафтів, об'єктів історико-культурної спадщини, а також земель сільськогосподарського призначення.</p>			
Ключові заходи проєкту		Проєкт передбачає створення центру розвитку громади. Відбір працівників до центру розвитку громади.			
Період здійснення проєкту		2026-2027			
Орієнтовна вартість проєкту, тис. грн	2026	2027	2028	Разом	
	2800	15000,00	13000,00	30800,00	
Джерела фінансування		Грантові кошти, кошти бюджету Кагарлицької ТГ, кошти державного та обласного бюджетів місцевий бюджет (співфінансування), державний бюджет, обласний бюджет			
Ключові потенційні		Кагарлицька міська рада, обласна рада, міжнародні			

учасники реалізації проекту		донори, державна влада.
Інше		

2.1. Розвиток місцевого підприємництва та малого і середнього бізнесу	<p>2.1.1 Формування системи підтримки підприємництва в громаді (у тому числі через створення або запровадження відповідних інституційних механізмів).</p> <p>2.1.4 Сприяння залученню грантових ресурсів та державних програм підтримки бізнесу.</p> <p>2.1.5 Створення сприятливих умов для релокації та розвитку бізнесу на території громади.</p>
---	--

ТЕХНІЧНЕ ЗАВДАННЯ № 43

Операційна ціль, на вирішення якої спрямовано проект	Розробити інвестиційний паспорт громади до 2027 року який систематизує ключові економічні, соціальні та інфраструктурні дані, визначає привабливі для інвесторів проекти та забезпечує ефективну комунікацію потенційним інвесторам для залучення інвестицій у громаду.
Завдання Стратегії, якому відповідає проект	2.1.1 Формування системи підтримки підприємництва в громаді (у тому числі через створення або запровадження відповідних інституційних механізмів). 2.1.4 Сприяння залученню грантових ресурсів та державних програм підтримки бізнесу. 2.1.5 Створення сприятливих умов для релокації та розвитку бізнесу на території громади.
Назва проекту	Інвестиційний паспорт громади
Цілі проекту	Створення інвестиційного паспорта є першим кроком маркетингу території, тобто підвищення її інвестиційної привабливості для потенційних інвесторів в результаті надання їм інформації, необхідної для прийняття інвестиційних рішень. Створення інвестиційного паспорта громади має на меті систематизувати інформацію про ресурси та переваги території для залучення інвесторів. Документ включає збір даних, аналіз інфраструктури, опис вільних ділянок та створення привабливого маркетингового продукту (pdf/вебсайт) для підвищення економічної активності громади.
Територія на яку проект матиме вплив	Кагарлицька міська територіальна громада.
Орієнтовна кількість отримувачів вигод	26000 осіб.
Стислий опис проекту	Інвестиційний паспорт є елементом стратегічного планування розвитку громади, адже допомагає залучити приватні фінансові ресурси для досягнення стратегічних цілей розвитку громади – нарощення економічного потенціалу, створення робочих місць та зростання добробуту мешканців громади.
Очікувані результати	- Створений структурований інвестиційний паспорт, що підвищує імідж громади, позиціонує її на ринку та допомагає залучити інвестиції для соціально-економічного розвитку, що призведе до збільшення надходжень до місцевого бюджету.
Ключові заходи проекту	Проект передбачає створення центру розвитку громади. Відбір працівників до центру розвитку громади.

Період здійснення проекту	2026-2027		
Орієнтовна вартість проекту, тис. грн	2026	2027	Разом
	100,00	100,00	200,00
Джерела фінансування	Грантові кошти, кошти бюджету Кагарлицької ТГ, кошти державного та обласного бюджетів місцевий бюджет (співфінансування), державний бюджет, обласний бюджет		
Ключові учасники проекту	Кагарлицька міська рада, обласна рада, міжнародні донори, державна влада.		
Інше			